
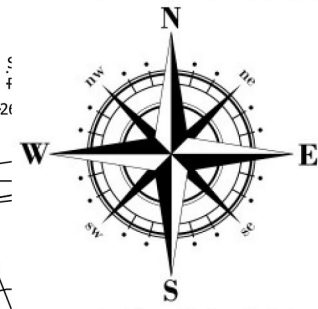


Zmiana miejscowego planu zagospodarowania przestrzennego dla terenów boisk sportowych w gminie Goczałkowice-Zdrój



RYSUNEK PLANU
Załącznik nr 1 do
Uchwały
Nr _____ Rady
Gminy w Goczałkowicach-Zdrój
z dnia _____ r.
skala 1:1000

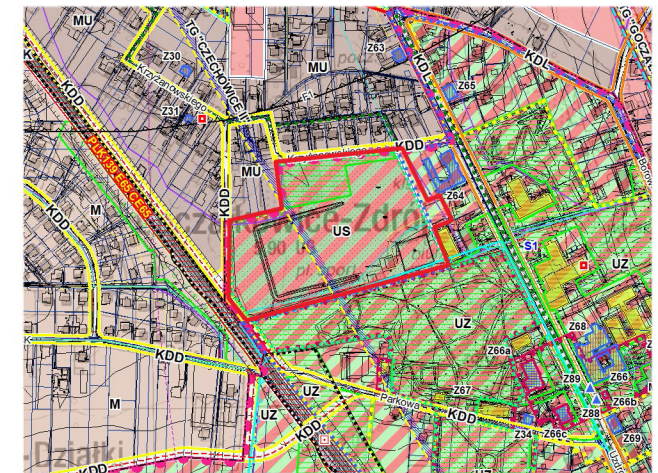


1:1000

Legenda

- II.58UZ1 tereny szpitali, sanatoriów, ośrodków rehabilitacji itp.
- II.58.1.US2/ZP2 tereny sportowo rekreacyjne otwarte lub zieleni urządzonej
- II.58.2.ZP2 tereny zieleni urządzonej o charakterze izolacyjnym
- II.06.KDP tereny placów, przestrzeni pieszych
- II.17KDD II.14KDD tereny dróg dojazdowych
- granica zmiany mpzp
- strefa uzdrowiskowa "A"
- strefa ochrony konserwatorskiej A
- granica ochrony konserwatorskiej B
- granica obszaru NATURA 2000
- strefa terenu górniczego
- nieprzekraczalna linia zabudowy
- strefa techniczna linii kolejowej
- sieć elektroenergetyczna
- sieć wodociągowa
- sieć kanalizacji sanitarnej

Studium uwarunkowań i kierunków zagospodarowania przestrzennego gminy Goczałkowice-Zdrój



INWESTOR:

FIRMA PROJEKTOWA:
TIM INVEST Architektura Tadeusz Kostoń
40-748 Katowice, ul. Mieczysławów 60



TEMAT/ADRES:

TREŚĆ RYSUNKU		SKALA:	
FRAGMENT MPZP ZE ZMIANĄ SPOSOBU UŻYTKOWANIA GRUNTÓW		1:1000	
PROJEKT:	PODPIS:	NR UPR.:	BRANŻA:
MARZEC 2020			NR RYS.: 1

