

**ZARZĄDZENIE NR 0050/9/2020**  
**Wójta Gminy Goczałkowice-Zdrój**  
**z dnia 13 stycznia 2020r.**

**w sprawie: przeznaczenia do wydzierżawienia nieruchomości oraz ogłoszenia wykazów nieruchomości przeznaczonych do wydzierżawienia, położonych w Goczałkowicach-Zdroju .**

Na podstawie art. 30 ust.1 i ust.2 pkt 3 ustawy z dnia 8 marca 1990r. o samorządzie gminnym (Dz. U. z 2019r. poz.506, ze zm.), art.13 ust.1, art.35 ust.1 i 2 ustawy z dnia 21 sierpnia 1997r. o gospodarce nieruchomościami (Dz. U. z 2018r., poz. 2204, ze zm.) oraz § 2 ust.1 pkt 1 Uchwały Rady Gminy Goczałkowice-Zdrój Nr XXXIX/274/2010 z dnia 27.04.2010r. w sprawie zasad nabycia, zbycia i obciążenia nieruchomości gminy Goczałkowice-Zdrój oraz ich wydzierżawienia lub wynajmowania na czas oznaczony dłuższy niż trzy lata lub na czas nieoznaczony (Dz.Urz.Woj. Śl. z 2010r. Nr 123, poz.1981)

**zarządzam:**

**§ 1**

Przeznaczyć do wydzierżawienia nieruchomości położone w Goczałkowicach-Zdroju, bliżej opisane w wykazach stanowiących załączniki od nr 1 do nr 18 niniejszego zarządzenia.

**§ 2**

Wykazy nieruchomości przeznaczonych do wydzierżawienia, o którym mowa w § 1 ust. 2 podać do publicznej wiadomości poprzez:

- 1) wywieszenie na tablicy ogłoszeń w Urzędzie Gminy w Goczałkowicach-Zdroju, ul.Szkolna 13 na okres 21 dni,
- 2) zamieszczenie na stronie internetowej [www.bip.urzad.goczalkowiczdroj.pl](http://www.bip.urzad.goczalkowiczdroj.pl) na okres 21 dni,
- 3) opublikowanie informacji o jego zamieszczeniu w czasopiśmie „Dziennik Zachodni”.

**§ 3**

Wykonanie zarządzenia powierzyć głównemu specjalście ds. nieruchomości i gospodarki komunalnej.

**§ 4**

Zarządzenie wchodzi w życie z dniem podjęcia.

WÓJT GMINY  
GOCZAŁKOWICE - ZDRÓJ  
ul. Szkolna 13, 43-230 Goczałkowice-Zdrój


Załącznik nr 1 zarządzenia nr 0050/9/2020 Wójta Gminy Goczałkowice-Zdrój z dnia 13 stycznia 2020r. w sprawie przeznaczenia do wydzierżawienia nieruchomości oraz ogłoszenia wykazów nieruchomości przeznaczonych do wydzierżawienia, położonych w Goczałkowicach –Zdroju.

### W Y K A Z

Nieruchomości niezabudowanej położonej w Goczałkowicach-Zdroju w rejonie ul. Polnej, przeznaczonej do wydzierżawienia – obręb Goczałkowice, km.1

Nr działki	Powierzchnia (ha)	Użytki	Nr księgi wieczystej	Wysokość opłat za dzierżawę (zł.)
3109/204	0,3420	R IV a	KA1P/00036668/8	34,20 netto

1. Nieruchomość położona jest w Goczałkowicach-Zdroju w rej. ul. Polnej.
2. W miejscowym planie zagospodarowania przestrzennego terenów górniczych znajdujących się w granicach administracyjnych gminy Goczałkowice-Zdrój zatwierdzonego uchwałą Rady Gminy w Goczałkowicach-Zdroju Nr XLII/290/2010 z dnia 07.09.2010r. ogłoszoną w Dz. Urz. Woj. Śląskiego z 2010r. Nr 257 poz.4033 nieruchomość ta jest przeznaczona pod Tereny upraw polowych, łąk i pastwisk – R.
3. Nieruchomość przeznacza się do wydzierżawienia, do użytku rolniczego.
4. Nieruchomość przeznacza się do wydzierżawienia na okres do 3 lat.
5. Opłaty z tytułu dzierżawy płatne są jednorazowo za cały rok w terminie do 1 października każdego roku obowiązywania umowy.
6. Wysokość stawki czynszu za dzierżawę może być waloryzowana nie częściej niż raz w roku, jeżeli publikowany w Monitorze Polskim przez Prezesa GUS średnioroczny wskaźnik cen towarów i usług konsumpcyjnych przekroczy 3% lub suma wskaźników z kolejnych po sobie lat, po dniu zawarcia umowy lub dokonania waloryzacji przekroczy 3%.

WÓJT GMINY  
GOCZAŁKOWICE - ZDRÓJ  
  
Gabriela Placha

WÓJT GMINY  
GOCZAŁKOWICE - ZDRÓJ  
ul. Szkolna 13, 43-230 Goczałkowice-Zdrój

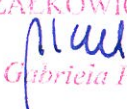
Załącznik nr 2 zarządzenia nr 0050/9/2020 Wójta Gminy Goczałkowice-Zdrój z dnia 13 stycznia 2020r. w sprawie przeznaczenia do wydzierżawienia nieruchomości oraz ogłoszenia wykazów nieruchomości przeznaczonych do wydzierżawienia, położonych w Goczałkowicach –Zdroju.

### W Y K A Z

Nieruchomości niezabudowanej położonej w Goczałkowicach-Zdroju przy ul. Korfantego przeznaczonej do wydzierżawienia – obręb Goczałkowice, km.5

Nr działki	Powierzchnia (ha)	Użytki	Nr księgi wieczystej	Wysokość opłat za dzierżawę (zł.)
2112/36	0.0375	R III b	KA1P/00045738/6	15,- netto

1. Nieruchomość położona jest w Goczałkowicach-Zdroju przy ul. Korfantego.
2. W miejscowym planie zagospodarowania przestrzennego terenów górniczych znajdujących się w granicach administracyjnych gminy Goczałkowice-Zdrój zatwierdzonego uchwałą Rady Gminy w Goczałkowicach-Zdroju Nr XLII/290/2010 z dnia 07.09.2010r. ogłoszoną w Dz. Urz. Woj. Śląskiego z 2010r. Nr 257 poz.4033 nieruchomość ta jest przeznaczona pod Tereny zabudowy mieszkaniowej jednorodzinnej – MN1, Tereny dróg publicznych – KD.
3. Nieruchomość przeznaczona jest do wydzierżawienia, do użytku rolniczego.
4. Nieruchomość przeznaczona jest do wydzierżawienia na okres do 3 lat.
5. Opłaty z tytułu dzierżawy płatne są jednorazowo za cały rok w terminie do 1 października każdego roku obowiązywania umowy.
6. Wysokość stawki czynszu za dzierżawę może być waloryzowana nie częściej niż raz w roku, jeżeli publikowany w Monitorze Polskim przez Prezesa GUS średnioroczny wskaźnik cen towarów i usług konsumpcyjnych przekroczy 3% lub suma wskaźników z kolejnych po sobie lat, po dniu zawarcia umowy lub dokonania waloryzacji przekroczy 3%.

WÓJT GMINY  
GOCZAŁKOWICE - ZDRÓJ  
  
Gabriela Płacha

Załącznik nr 3 zarządzenia nr 0050/9/2020 Wójta Gminy Goczałkowice-Zdrój z dnia 13 stycznia 2020r. w sprawie przeznaczenia do wydzierżawienia nieruchomości oraz ogłoszenia wykazów nieruchomości przeznaczonych do wydzierżawienia, położonych w Goczałkowicach –Zdroju.

### W Y K A Z

**Nieruchomości niezabudowanej położonej w Goczałkowicach-Zdroju przy ul. Powstańców Śl., przeznaczonej do wydzierżawienia – obręb Goczałkowice, km.5**

Nr działki	Powierzchnia wydzierżawiona (ha)	Użytki	Nr księgi wieczystej	Wysokość opłat za dzierżawę (zł.)
cz.dz. 805/38	0,0100	dr	KA1P/00035607/6	15,- netto

1. Nieruchomość położona jest w Goczałkowicach-Zdroju przy ul. Powstańców Śl.
2. W miejscowym planie zagospodarowania przestrzennego terenów górniczych znajdujących się w granicach administracyjnych gminy Goczałkowice-Zdrój zatwierdzonego uchwałą Rady Gminy w Goczałkowicach-Zdroju Nr XLII/290/2010 z dnia 07.09.2010r. ogłoszoną w Dz. Urz. Woj. Śląskiego z 2010r. Nr 257 poz.4033 nieruchomość ta jest przeznaczona pod Tereny zabudowy mieszkaniowej jednorodzinnej – MN1.
3. Nieruchomość przeznacza się do wydzierżawienia, do użytku rolniczego.
4. Nieruchomość przeznacza się do wydzierżawienia na okres do 3 lat.
5. Opłaty z tytułu dzierżawy płatne są jednorazowo za cały rok w terminie do 1 października każdego roku obowiązywania umowy.
6. Wysokość stawki czynszu za dzierżawę może być waloryzowana nie częściej niż raz w roku, jeżeli publikowany w Monitorze Polskim przez Prezesa GUS średnioroczny wskaźnik cen towarów i usług konsumpcyjnych przekroczy 3% lub suma wskaźników z kolejnych po sobie lat, po dniu zawarcia umowy lub dokonania waloryzacji przekroczy 3%.

### W Y K A Z

**Nieruchomości niezabudowanej położonej w Goczałkowicach-Zdroju przy ul. Parkowej, przeznaczonej do wydzierżawienia – obręb Goczałkowice, km.5**

Nr działki	Powierzchnia dzierżawiona (ha)	Użytki	Nr księgi wieczystej	Wysokość opłat za dzierżawę (zł.)
2800/36	0,0707	R IV a	KA1P/00013005/6	15,- netto

1. Nieruchomość położona jest w Goczałkowicach-Zdroju przy ul. Parkowej.
2. W miejscowym planie zagospodarowania przestrzennego terenów górniczych znajdujących się w granicach administracyjnych gminy Goczałkowice-Zdrój zatwierdzonego uchwałą Rady Gminy w Goczałkowicach-Zdroju Nr XLII/290/2010 z dnia 07.09.2010r. ogłoszoną w Dz. Urz. Woj. Śląskiego z 2010r. Nr 257 poz.4033 nieruchomość ta jest przeznaczona pod Tereny zabudowy mieszkaniowej jednorodzinnej – MN1, Tereny zieleni urządzonej o charakterze izolacyjnym – ZP2.
3. Nieruchomość przeznacza się do wydzierżawienia, do użytku rolniczego.
4. Nieruchomość przeznacza się do wydzierżawienia na okres do 3 lat.
5. Opłaty z tytułu dzierżawy płatne są jednorazowo za cały rok w terminie do 1 października każdego roku obowiązywania umowy.
6. Wysokość stawki czynszu za dzierżawę może być waloryzowana nie częściej niż raz w roku, jeżeli publikowany w Monitorze Polskim przez Prezesa GUS średnioroczny wskaźnik cen towarów i usług konsumpcyjnych przekroczy 3% lub suma wskaźników z kolejnych po sobie lat, po dniu zawarcia umowy lub dokonania waloryzacji przekroczy 3%.

### W Y K A Z

Nieruchomości niezabudowanej położonej w Goczałkowicach-Zdroju przy ul. Żeromskiego, przeznaczonej do wydzierżawienia – obręb Goczałkowice, km.5

Nr działki	Powierzchnia (ha)	Użytki	Nr księgi wieczystej	Wysokość opłat za dzierżawę (zł.)
1803/36 2100/36	0,0072 0,0236	Bp R IVa	KA1P/00013005/6 KA1P/00045738/6	15,- netto

1. Nieruchomość położona jest w Goczałkowicach-Zdroju przy ul. Żeromskiego.
2. W miejscowym planie zagospodarowania przestrzennego terenów górniczych znajdujących się w granicach administracyjnych gminy Goczałkowice-Zdrój zatwierdzonego uchwałą Rady Gminy w Goczałkowicach-Zdroju Nr XLII/290/2010 z dnia 07.09.2010r. ogłoszoną w Dz. Urz. Woj. Śląskiego z 2010r. Nr 257 poz.4033 nieruchomość ta jest przeznaczona pod Tereny zabudowy mieszkaniowej jednorodzinnej – MN1.
3. Nieruchomość przeznacza się do wydzierżawienia, do użytku rolniczego.
4. Nieruchomość przeznacza się do wydzierżawienia na okres do 3 lat.
5. Opłaty z tytułu dzierżawy płatne są jednorazowo za cały rok w terminie do 1 października każdego roku obowiązywania umowy.
6. Wysokość stawki czynszu za dzierżawę może być waloryzowana nie częściej niż raz w roku, jeżeli publikowany w Monitorze Polskim przez Prezesa GUS średnioroczny wskaźnik cen towarów i usług konsumpcyjnych przekroczy 3% lub suma wskaźników z kolejnych po sobie lat, po dniu zawarcia umowy lub dokonania waloryzacji przekroczy 3%.

Załącznik nr 6 zarządzenia nr 0050/9/2020 Wójta Gminy Goczałkowice-Zdrój z dnia 13 stycznia 2020r. w sprawie przeznaczenia do wydzierżawienia nieruchomości oraz ogłoszenia wykazów nieruchomości przeznaczonych do wydzierżawienia, położonych w Goczałkowicach –Zdroju.

**W Y K A Z**

**Nieruchomości niezabudowanej położonej w Goczałkowicach-Zdroju przy ul. Krzyżanowskiego, przeznaczonej do wydzierżawienia – obręb Goczałkowice, km.5**

Nr działki	Powierzchnia dzierżawiona (ha)	Użytki	Nr księgi wieczystej	Wysokość opłat za dzierżawę (zł.)
cz.dz.1465/36	0,0200	dr	KA1P/00035607/6	15,- netto

1. Nieruchomość położona jest w Goczałkowicach-Zdroju przy ul. Krzyżanowskiego.
2. W miejscowym planie zagospodarowania przestrzennego terenów górniczych znajdujących się w granicach administracyjnych gminy Goczałkowice-Zdrój zatwierdzonego uchwałą Rady Gminy w Goczałkowicach-Zdroju Nr XLII/290/2010 z dnia 07.09.2010r. ogłoszoną w Dz. Urz. Woj. Śląskiego z 2010r. Nr 257 poz.4033 nieruchomość ta jest przeznaczona pod Tereny dróg publicznych – KD, Tereny zabudowy mieszkaniowej jednorodzinnej – MN1, Tereny zabudowy usługowej – UU.
3. Nieruchomość przeznacza się do wydzierżawienia, do użytku rolniczego.
4. Nieruchomość przeznacza się do wydzierżawienia na okres do 3 lat.
5. Opłaty z tytułu dzierżawy płatne są jednorazowo za cały rok w terminie do 1 października każdego roku obowiązywania umowy.
6. Wysokość stawki czynszu za dzierżawę może być waloryzowana nie częściej niż raz w roku, jeżeli publikowany w Monitorze Polskim przez Prezesa GUS średnioroczny wskaźnik cen towarów i usług konsumpcyjnych przekroczy 3% lub suma wskaźników z kolejnych po sobie lat, po dniu zawarcia umowy lub dokonania waloryzacji przekroczy 3%.

WÓJT GMINY  
GOCZAŁKOWICE - ZDRÓJ  
*Flachu*  
Gabriela Flachu

WÓJT GMINY  
GOCZAŁKOWICE - ZDRÓJ  
ul. Szkolna 13, 43-230 Goczałkowice-Zdrój

Załącznik nr 7 zarządzenia nr 0050/9/2020 Wójta Gminy Goczałkowice-Zdrój z dnia 13 stycznia 2020r. w sprawie przeznaczenia do wydzierżawienia nieruchomości oraz ogłoszenia wykazów nieruchomości przeznaczonych do wydzierżawienia, położonych w Goczałkowicach –Zdroju.

**W Y K A Z**

**Nieruchomości niezabudowanej położonej w Goczałkowicach-Zdroju przy ul. Krzyżanowskiego, przeznaczonej do wydzierżawienia – obręb Goczałkowice, km.5**

Nr działki	Powierzchnia (ha)	Użytki	Nr księgi wieczystej	Wysokość opłat za dzierżawę (zł.)
2812/36	0,1066	R IVa	KA1P/00013005/6	15,- netto

1. Nieruchomość położona jest w Goczałkowicach-Zdroju przy ul. Krzyżanowskiego.
2. W miejscowym planie zagospodarowania przestrzennego terenów górniczych znajdujących się w granicach administracyjnych gminy Goczałkowice-Zdrój zatwierdzonego uchwałą Rady Gminy w Goczałkowicach-Zdroju Nr XLII/290/2010 z dnia 07.09.2010r. ogłoszoną w Dz. Urz. Woj. Śląskiego z 2010r. Nr 257 poz.4033 nieruchomość ta jest przeznaczona pod Tereny zabudowy mieszkaniowej jednorodzinnej – MN1, Tereny zieleni urządzonej o charakterze izolacyjnym – ZP2.
3. Nieruchomość przeznacza się do wydzierżawienia, do użytku rolniczego.
4. Nieruchomość przeznacza się do wydzierżawienia na okres do 3 lat.
5. Opłaty z tytułu dzierżawy płatne są jednorazowo za cały rok w terminie do 1 października każdego roku obowiązywania umowy.
6. Wysokość stawki czynszu za dzierżawę może być waloryzowana nie częściej niż raz w roku, jeżeli publikowany w Monitorze Polskim przez Prezesa GUS średnioroczny wskaźnik cen towarów i usług konsumpcyjnych przekroczy 3% lub suma wskaźników z kolejnych po sobie lat, po dniu zawarcia umowy lub dokonania waloryzacji przekroczy 3%.

WÓJT GMINY  
GOCZAŁKOWICE - ZDRÓJ  
*Flacha*  
Gabriela Flacha



Załącznik nr 8 zarządzenia nr 0050/9/2020 Wójta Gminy Goczałkowice-Zdrój z dnia 13 stycznia 2020r. w sprawie przeznaczenia do wydzierżawienia nieruchomości oraz ogłoszenia wykazów nieruchomości przeznaczonych do wydzierżawienia, położonych w Goczałkowicach –Zdroju.

**W Y K A Z**  
**Nieruchomości niezabudowanej położonej w Goczałkowicach-Zdroju przy ul. Szkolnej, przeznaczonej do wydzierżawienia – obręb Goczałkowice, km.1**

Nr działki	Powierzchnia dzierżawiona (ha)	Użytki	Nr księgi wieczystej	Wysokość opłat za dzierżawę (zł.)
3086/189	0,3410	R IVa – 0,1920 Ł III – 0,1490	KA1P/00036672/9	34,10 netto

1. Nieruchomość położona jest w Goczałkowicach-Zdroju przy ul. Szkolnej.
2. W miejscowym planie zagospodarowania przestrzennego terenów górniczych znajdujących się w granicach administracyjnych gminy Goczałkowice-Zdrój zatwierdzonego uchwałą Rady Gminy w Goczałkowicach-Zdroju Nr XLII/290/2010 z dnia 07.09.2010r. ogłoszoną w Dz. Urz. Woj. Śląskiego z 2010r. Nr 257 poz.4033 nieruchomość ta jest przeznaczona pod Tereny upraw polowych łąk i pastwisk – R.
3. Nieruchomość przeznacza się do wydzierżawienia, do użytku rolniczego.
4. Nieruchomość przeznacza się do wydzierżawienia na okres do 3 lat.
5. Opłaty z tytułu dzierżawy płatne są jednorazowo za cały rok w terminie do 1 października każdego roku obowiązywania umowy.
6. Wysokość stawki czynszu za dzierżawę może być waloryzowana nie częściej niż raz w roku, jeżeli publikowany w Monitorze Polskim przez Prezesa GUS średnioroczny wskaźnik cen towarów i usług konsumpcyjnych przekroczy 3% lub suma wskaźników z kolejnych po sobie lat, po dniu zawarcia umowy lub dokonania waloryzacji przekroczy 3%.

### W Y K A Z

Nieruchomości niezabudowanej położonej w Goczałkowicach-Zdroju przy ul. Bór II, przeznaczonej do wydzierżawienia – obręb Goczałkowice, km.2

Nr działki	Powierzchnia (ha)	Użytki	Nr księgi wieczystej	Wysokość opłat za dzierżawę (zł.)
53	0,2320	Ł IV	KA1P/00033023/4	88,10 netto
54	0,2450	Ł IV	KA1P/00033023/4	
55	0,6360	Ł IV	KA1P/00033023/4	

1. Nieruchomość położona jest w Goczałkowicach-Zdroju przy ul. Bór II.
2. W miejscowym planie zagospodarowania przestrzennego terenów górniczych znajdujących się w granicach administracyjnych gminy Goczałkowice-Zdrój zatwierdzonego uchwałą Rady Gminy w Goczałkowicach-Zdroju Nr XLII/290/2010 z dnia 07.09.2010r. ogłoszoną w Dz. Urz. Woj. Śląskiego z 2010r. Nr 257 poz.4033 nieruchomość ta jest przeznaczona pod Tereny sportowo rekreacyjne otwarte – US2.
3. Nieruchomość przeznacza się do wydzierżawienia, do użytku rolniczego.
4. Nieruchomość przeznacza się do wydzierżawienia na okres do 3 lat.
5. Opłaty z tytułu dzierżawy płatne są jednorazowo za cały rok w terminie do 1 października każdego roku obowiązywania umowy.
6. Wysokość stawki czynszu za dzierżawę może być waloryzowana nie częściej niż raz w roku, jeżeli publikowany w Monitorze Polskim przez Prezesa GUS średnioroczny wskaźnik cen towarów i usług konsumpcyjnych przekroczy 3% lub suma wskaźników z kolejnych po sobie lat, po dniu zawarcia umowy lub dokonania waloryzacji przekroczy 3%.

### W Y K A Z

Nieruchomości niezabudowanej położonej w Goczałkowicach-Zdroju przy ul. Letniej, przeznaczonej do wydzierżawienia – obręb Goczałkowice, km.6

Nr działki	Powierzchnia dzierżawiona (ha)	Użytki	Nr księgi wieczystej	Wysokość opłat za dzierżawę (zł.)
1489/23	1,0161	R IVa – 0,7516 R IVb – 0,2498 W – 0,0147	KA1P/00019280/9	101,61 netto

1. Nieruchomość położona jest w Goczałkowicach-Zdroju przy ul. Letniej.
2. W miejscowym planie zagospodarowania przestrzennego terenów górniczych znajdujących się w granicach administracyjnych gminy Goczałkowice-Zdrój zatwierdzonego uchwałą Rady Gminy w Goczałkowicach-Zdroju Nr XLII/290/2010 z dnia 07.09.2010r. ogłoszoną w Dz. Urz. Woj. Śląskiego z 2010r. Nr 257 poz.4033 nieruchomość ta jest przeznaczona pod Tereny zabudowy mieszkaniowej jednorodzinnej - MN1, Tereny zabudowy zagrodowej w terenach zainwestowanych - MN3, Tereny upraw polowych - R,
3. Nieruchomość przeznacza się do wydzierżawienia, do użytku rolniczego.
4. Nieruchomość przeznacza się do wydzierżawienia na okres do 3 lat.
5. Opłaty z tytułu dzierżawy płatne są jednorazowo za cały rok w terminie do 1 października każdego roku obowiązywania umowy.
6. Wysokość stawki czynszu za dzierżawę może być waloryzowana nie częściej niż raz w roku, jeżeli publikowany w Monitorze Polskim przez Prezesa GUS średnioroczny wskaźnik cen towarów i usług konsumpcyjnych przekroczy 3% lub suma wskaźników z kolejnych po sobie lat, po dniu zawarcia umowy lub dokonania waloryzacji przekroczy 3%.

Załącznik nr 11 zarządzenia nr 0050/9/2020 Wójta Gminy Goczałkowice-Zdrój z dnia 13 stycznia 2020r. w sprawie przeznaczenia do wydzierżawienia nieruchomości oraz ogłoszenia wykazów nieruchomości przeznaczonych do wydzierżawienia, położonych w Goczałkowicach –Zdroju.

### W Y K A Z

Nieruchomości niezabudowanej położonej w Goczałkowicach-Zdroju przy ul. Żeromskiego, przeznaczonej do wydzierżawienia – obręb Goczałkowice, km.5

Nr działki	Powierzchnia (ha)	Użytki	Nr księgi wieczystej	Wysokość opłat za dzierżawę (zł.)
1785/36 1786/36	0,0218 0,0241	R IVb R IVa	KA1P/00013005/6 KA1P/00058940/9	15,- netto

1. Nieruchomość położona jest w Goczałkowicach-Zdroju przy ul. Żeromskiego.
2. W miejscowym planie zagospodarowania przestrzennego terenów górniczych znajdujących się w granicach administracyjnych gminy Goczałkowice-Zdrój zatwierdzonego uchwałą Rady Gminy w Goczałkowicach-Zdroju Nr XLII/290/2010 z dnia 07.09.2010r. ogłoszoną w Dz. Urz. Woj. Śląskiego z 2010r. Nr 257 poz.4033 nieruchomość ta jest przeznaczona pod Tereny zieleni urządzonej o charakterze izolacyjnym – ZP2.
3. Nieruchomość przeznacza się do wydzierżawienia, do użytku rolniczego.
4. Nieruchomość przeznacza się do wydzierżawienia na okres do 3 lat.
5. Opłaty z tytułu dzierżawy płatne są jednorazowo za cały rok w terminie do 1 października każdego roku obowiązywania umowy.
6. Wysokość stawki czynszu za dzierżawę może być waloryzowana nie częściej niż raz w roku, jeżeli publikowany w Monitorze Polskim przez Prezesa GUS średnioroczny wskaźnik cen towarów i usług konsumpcyjnych przekroczy 3% lub suma wskaźników z kolejnych po sobie lat, po dniu zawarcia umowy lub dokonania waloryzacji przekroczy 3%.

WÓJT GMINY  
GOCZAŁKOWICE - ZDRÓJ  
*Flau*  
Gabriela Flachu

### W Y K A Z

Nieruchomości niezabudowanej położonej w Goczałkowicach-Zdroju w rejonie ul. Zimowej, przeznaczonej do wydzierżawienia – obręb Goczałkowice, km.1

Nr działki	Powierzchnia (ha)	Użytki	Nr księgi wieczystej	Wysokość opłat za dzierżawę (zł.)
4378/3	0,0550	R IVb	KA1P/00058941/6	43,15 netto
4380/3	0,2265	Ł III	KA1P/00036668/8	
1894/3	0,1500	Ł III	KA1P/00058941/6	

1. Nieruchomość położona jest w Goczałkowicach-Zdroju w rejonie ul. Zimowej.
2. W miejscowym planie zagospodarowania przestrzennego terenów górniczych znajdujących się w granicach administracyjnych gminy Goczałkowice-Zdrój zatwierdzonego uchwałą Rady Gminy w Goczałkowicach-Zdroju Nr XLII/290/2010 z dnia 07.09.2010r. ogłoszoną w Dz. Urz. Woj. Śląskiego z 2010r. Nr 257 poz.4033 nieruchomość ta jest przeznaczona pod Tereny obiektów produkcyjnych – P2, Tereny składów i magazynów – P, tereny dróg publicznych – KD.
3. Nieruchomość przeznacza się do wydzierżawienia, do użytku rolniczego.
4. Nieruchomość przeznacza się do wydzierżawienia na okres do 3 lat.
5. Opłaty z tytułu dzierżawy płatne są jednorazowo za cały rok w terminie do 1 października każdego roku obowiązywania umowy.
6. Wysokość stawki czynszu za dzierżawę może być waloryzowana nie częściej niż raz w roku, jeżeli publikowany w Monitorze Polskim przez Prezesa GUS średnioroczny wskaźnik cen towarów i usług konsumpcyjnych przekroczy 3% lub suma wskaźników z kolejnych po sobie lat, po dniu zawarcia umowy lub dokonania waloryzacji przekroczy 3%.

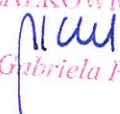
Załącznik nr 13 zarządzenia nr 0050/9/2020 Wójta Gminy Goczałkowice-Zdrój z dnia 13 stycznia 2020r. w sprawie przeznaczenia do wydzierżawienia nieruchomości oraz ogłoszenia wykazów nieruchomości przeznaczonych do wydzierżawienia, położonych w Goczałkowicach –Zdroju.

### W Y K A Z

**Nieruchomości niezabudowanej położonej w Goczałkowicach-Zdroju przy ul. Stawowej, przeznaczonej do wydzierżawienia – obręb Goczałkowice, km.6**

Nr działki	Powierzchnia (ha)	Użytki	Nr księgi wieczystej	Wysokość opłat za dzierżawę (zł.)
1247/75 1248/75	0,0759 0,0729	Bp Bp	KA1P/00037540/2 KA1P/00037539/2	15,- netto

1. Nieruchomość położona jest w Goczałkowicach-Zdroju przy ul. Stawowej.
2. W miejscowym planie zagospodarowania przestrzennego terenów górniczych znajdujących się w granicach administracyjnych gminy Goczałkowice-Zdrój zatwierdzonego uchwałą Rady Gminy w Goczałkowicach-Zdroju Nr XLII/290/2010 z dnia 07.09.2010r. ogłoszoną w Dz. Urz. Woj. Śląskiego z 2010r. Nr 257 poz.4033 nieruchomość ta jest przeznaczona pod Tereny zabudowy mieszkaniowej jednorodzinnej – MN1, Tereny zabudowy zagrodowej na terenach zainwestowanych – MN3, Tereny dróg publicznych – KD.
3. Nieruchomość przeznacza się do wydzierżawienia, do użytku rolniczego.
4. Nieruchomość przeznacza się do wydzierżawienia na okres do 3 lat.
5. Opłaty z tytułu dzierżawy płatne są jednorazowo za cały rok w terminie do 1 października każdego roku obowiązywania umowy.
6. Wysokość stawki czynszu za dzierżawę może być waloryzowana nie częściej niż raz w roku, jeżeli publikowany w Monitorze Polskim przez Prezesa GUS średnioroczny wskaźnik cen towarów i usług konsumpcyjnych przekroczy 3% lub suma wskaźników z kolejnych po sobie lat, po dniu zawarcia umowy lub dokonania waloryzacji przekroczy 3%.

WÓJT GMINY  
GOCZAŁKOWICE - ZDRÓJ  
  
Gabriela Placha

### W Y K A Z

Części nieruchomości niezabudowanej położonej w Goczałkowicach-Zdroju w międzywalu rzeki Wisły, przeznaczonej do wydzierżawienia – obręb Goczałkowice, km.3

Nr działki	Powierzchnia (ha)	Użytki	Nr księgi wieczystej	Wysokość opłat za dzierżawę (zł.)
204/60	0,7609	Ł IV	KA1P/00036672/9	120,- netto
223/59	0,2180	Ł IV	”	
271/59	0,2180	Ł IV	”	

1. Część nieruchomości położona jest w Goczałkowicach-Zdroju w terenach międzywala rzeki Wisły.
2. W miejscowym planie zagospodarowania przestrzennego terenów górniczych znajdujących się w granicach administracyjnych gminy Goczałkowice-Zdrój zatwierdzonego uchwałą Rady Gminy w Goczałkowicach-Zdroju Nr XLII/290/2010 z dnia 07.09.2010r. ogłoszoną w Dz. Urz. Woj. Śląskiego z 2010r. Nr 257 poz.4033 nieruchomość ta jest przeznaczona pod: tereny zieleni związanej z wodami stojącymi i płynącymi – ZP 3.
3. Nieruchomość przeznacza się do wydzierżawienia, do użytku rolniczego.
4. Nieruchomość przeznacza się do wydzierżawienia na okres do 3 lat.
5. Opłaty z tytułu dzierżawy płatne są jednorazowo za cały rok w terminie do 1 października każdego roku obowiązywania umowy.
6. Wysokość stawki czynszu za dzierżawę może być waloryzowana nie częściej niż raz w roku, jeżeli publikowany w Monitorze Polskim przez Prezesa GUS średnioroczny wskaźnik cen towarów i usług konsumpcyjnych przekroczy 3% lub suma wskaźników z kolejnych po sobie lat, po dniu zawarcia umowy lub dokonania waloryzacji przekroczy 3%.

### W Y K A Z

#### Nieruchomości niezabudowanej położonej w Goczałkowicach-Zdroju, przeznaczonej do wydzierżawienia – obręb Goczałkowice, km.5

Nr działki	Powierzchnia (ha)	Użytki	Nr księgi wieczystej	Wysokość opłat za dzierżawę (zł.)
2413/36	0,4074	RIVa-0,1558 ŁIII-0,2516	KA1P/00013005/6	44,80 netto

1. Nieruchomość położona jest w Goczałkowicach-Zdroju przy ul. PCK.
2. W miejscowym planie zagospodarowania przestrzennego terenów górniczych znajdujących się w granicach administracyjnych gminy Goczałkowice-Zdrój zatwierdzonego uchwałą Rady Gminy w Goczałkowicach-Zdroju Nr XLII/290/2010 z dnia 07.09.2010r. ogłoszoną w Dz. Urz. Woj. Śląskiego z 2010r. Nr 257 poz.4033 nieruchomość ta jest przeznaczona pod: Tereny zabudowy mieszkaniowej jednorodzinnej, tereny zabudowy mieszkaniowej o charakterze rekreacyjnym – symbol planu MN1/MN4, Tereny zabudowy usługowej – symbol planu UL, Tereny dróg wewnętrznych –symbol planu KDW, Tereny dróg publicznych–symbol planu KDL, Tereny zieleni urządzonej o charakterze izolacyjnym– symbol planu ZP .
3. Nieruchomość przeznacza się do wydzierżawienia, do użytku rolniczego.
4. Nieruchomość przeznacza się do wydzierżawienia na okres do 3 lat.
5. Opłaty z tytułu dzierżawy płatne są jednorazowo za cały rok w terminie do 1 października każdego roku obowiązywania umowy.
6. Wysokość stawki czynszu za dzierżawę może być waloryzowana nie częściej niż raz w roku, jeżeli publikowany w Monitorze Polskim przez Prezesa GUS średnioroczny wskaźnik cen towarów i usług konsumpcyjnych przekroczy 3% lub suma wskaźników z kolejnych po sobie lat, po dniu zawarcia umowy lub dokonania waloryzacji przekroczy 3%.



### W Y K A Z

Nieruchomości niezabudowanej położonej w Goczałkowicach-Zdroju, przeznaczonej do wydzierżawienia – obręb Goczałkowice, km.2

Nr działki	Powierzchnia (ha)	Użytki	Nr księgi wieczystej	Wysokość opłat za dzierżawę (zł.)
736/66	0,2774	Ł IV	KA1P/00015185/5	247,73 netto
706/60	0,3245	Ł IV	”	
699/60	0,4328	Ł IV	KA1P/00036672/9	
696/60	0,4143	RIV <sub>a</sub>	”	
710/62	0,1807	ŁIV	”	
715/66	0,2197	ŁIV	”	
705/60	0,5730	ŁIV	KA1P/00015193/4	
711/62	0,0549	ŁIV	KA1P/00079237/1	

1. Nieruchomość położona jest w Goczałkowicach-Zdroju w rej. rzeki Wisły.
2. W miejscowym planie zagospodarowania przestrzennego terenów górniczych znajdujących się w granicach administracyjnych gminy Goczałkowice-Zdrój zatwierdzonego uchwałą Rady Gminy w Goczałkowicach-Zdroju Nr XLII/290/2010 z dnia 07.09.2010r. ogłoszoną w Dz. Urz. Woj. Śląskiego z 2010r. Nr 257 poz.4033 nieruchomość ta jest przeznaczona pod: *Tereny zieleni związanej z wodami stojącymi i płynącymi* – symbol planu ZP 3 .
3. Nieruchomość przeznacza się do wydzierżawienia, do użytku rolniczego.
4. Nieruchomość przeznacza się do wydzierżawienia na okres do 3 lat.
5. Opłaty z tytułu dzierżawy płatne są jednorazowo za cały rok w terminie do 1 października każdego roku obowiązywania umowy.
6. Wysokość stawki czynszu za dzierżawę może być waloryzowana nie częściej niż raz w roku, jeżeli publikowany w Monitorze Polskim przez Prezesa GUS średnioroczny wskaźnik cen towarów i usług konsumpcyjnych przekroczy 3% lub suma wskaźników z kolejnych po sobie lat, po dniu zawarcia umowy lub dokonania waloryzacji przekroczy 3%.

Załącznik nr 17 do zarządzenia nr 0050/9/2020 Wójta Gminy Goczałkowice-Zdrój z dnia 13 stycznia 2020r. w sprawie przeznaczenia do wydzierżawienia nieruchomości oraz ogłoszenia wykazów nieruchomości przeznaczonych do wydzierżawienia, położonych w Goczałkowicach –Zdroju.

### W Y K A Z

**Nieruchomości niezabudowanej położonej w Goczałkowicach-Zdroju, przeznaczonej do wydzierżawienia – obręb Goczałkowice, km.5**

Nr działki	Pow. wydzierżawiona (ha)	Użytki	Nr księgi wieczystej	Wysokość opłat za dzierżawę (zł.)
cz.dz. 1177/38	0,1000	RIVb	KA1P/00013017/3	15,- netto

1. Nieruchomość położona jest w Goczałkowicach-Zdroju przy ul. Powstańców Śl.
2. W miejscowym planie zagospodarowania przestrzennego terenów górniczych znajdujących się w granicach administracyjnych gminy Goczałkowice-Zdrój zatwierdzonego uchwałą Rady Gminy w Goczałkowicach-Zdroju Nr XLII/290/2010 z dnia 07.09.2010r. ogłoszoną w Dz. Urz. Woj. Śląskiego z 2010r. Nr 257 poz.4033 nieruchomość ta jest przeznaczona pod: *Tereny zabudowy mieszkaniowej jednorodzinnej – symbol planu MNI, Tereny zieleni urządzonej o charakterze izolacyjnym– symbol planu ZP 2 .*
3. Nieruchomość przeznacza się do wydzierżawienia, do użytku rolniczego.
4. Nieruchomość przeznacza się do wydzierżawienia na okres do 3 lat.
5. Opłaty z tytułu dzierżawy płatne są jednorazowo za cały rok w terminie do 1 października każdego roku obowiązywania umowy.
6. Wysokość stawki czynszu za dzierżawę może być waloryzowana nie częściej niż raz w roku, jeżeli publikowany w Monitorze Polskim przez Prezesa GUS średnioroczny wskaźnik cen towarów i usług konsumpcyjnych przekroczy 3% lub suma wskaźników z kolejnych po sobie lat, po dniu zawarcia umowy lub dokonania waloryzacji przekroczy 3%.

Załącznik 18 do zarządzenia nr 0050/9/2020 Wójta Gminy Goczałkowice-Zdrój z dnia 13 stycznia 2020r. w sprawie przeznaczenia do wydzierżawienia nieruchomości oraz ogłoszenia wykazów nieruchomości przeznaczonych do wydzierżawienia, położonych w Goczałkowicach –Zdroju.

### W Y K A Z

Nieruchomości niezabudowanej położonej w Goczałkowicach-Zdroju w międzywale rzeki Wisły, przeznaczonej do wydzierżawienia – obręb Goczałkowice, km.3

Nr działki	Powierzchnia (ha)	Użytki	Nr księgi wieczystej	Wysokość opłat za dzierżawę (zł.netto)
230/55	1,0820	R IV a – 0,3800 ŁIV – 0,7020	KA1P/00036672/9	206,12
208/51	0,9792	R IV a – 0,7022 ŁIII – 0,2770	KA1P/00005109/6	

1. Nieruchomość położona jest w Goczałkowicach-Zdroju w międzywale rzeki Wisły.
2. W miejscowym planie zagospodarowania przestrzennego terenów górniczych znajdujących się w granicach administracyjnych gminy Goczałkowice-Zdrój zatwierdzonego uchwałą Rady Gminy w Goczałkowicach-Zdroju Nr XLII/290/2010 z dnia 07.09.2010r. ogłoszoną w Dz. Urz. Woj. Śląskiego z 2010r. Nr 257 poz.4033 nieruchomość ta jest przeznaczona pod: *Tereny zieleni związane z wodami stojącymi i płynącymi* - symbol planu ZP3.
3. Nieruchomość przeznacza się do wydzierżawienia, do użytku rolniczego.
4. Nieruchomość przeznacza się do wydzierżawienia na okres do 3 lat.
5. Opłaty z tytułu dzierżawy płatne są jednorazowo za cały rok w terminie do 1 października każdego roku obowiązywania umowy.
6. Wysokość stawki czynszu za dzierżawę może być waloryzowana nie częściej niż raz w roku, jeżeli publikowany w Monitorze Polskim przez Prezesa GUS średnioroczny wskaźnik cen towarów i usług konsumpcyjnych przekroczy 3% lub suma wskaźników z kolejnych po sobie lat, po dniu zawarcia umowy lub dokonania waloryzacji przekroczy 3%.