

**Protokół z XXXVII Sesji  
Rady Gminy Goczałkowice-Zdrój  
z dnia 17 lipca 2018r.**

W posiedzeniu uczestniczyli Radni, pracownicy Urzędu Gminy, kierownicy gminnych jednostek organizacyjnych oraz mieszkańcy gminy według załączonych list obecności.

**Ad. 1. Otwarcie sesji**

Sesję otworzył Przewodniczący Rady Piotr Jacek.

**Ad. 2. Stwierdzenie prawomocności obrad**

Wiceprzewodniczący Rady stwierdził prawomocność obrad. Obecnych było 13 Radnych. (2 Radnych nieobecnych, usprawiedliwionych).

Wiceprzewodniczący Rady Gminy Tadeusz Lazarek zawnioskował o zmianę porządku obrad wprowadzając w punkcie 5 Wystąpienie Starosty Pszczyńskiego w sprawie sytuacji Szpitalu Pszczyńskiego, automatycznie reszta punktów w porządku obrad zostaje przesunięta o jedna numerację. Wniosek poddano głosowaniu:

Za -13 jednogłośnie.

Wiceprzewodniczący Rady Gminy odczytał zmieniony porządek obrad:

Porządek obrad XXXVII Sesji Rady Gminy Goczałkowice-Zdrój:

1. Otwarcie sesji
2. Stwierdzenie prawomocności obrad
3. Przyjęcie protokołu z poprzedniej sesji
4. Pisemne zgłaszanie interpelacji
5. Wystąpienie Starosty Pszczyńskiego w sprawie sytuacji Szpitalu Pszczyńskiego
6. Omówienie i prezentacja aktualizacji „Strategii poprawy bezpieczeństwa przeciwpowodziowego w rejonie zbiornika retencyjnego Rontok Mały w Goczałkowicach-Zdroju”
7. Uchwalenie miejscowego planu zagospodarowania przestrzennego na terenach części lasu Remiza i niektórych sąsiadujących odcinków dróg planowanych w gminie Goczałkowice-Zdrój.
  - 1) omówienie projektu planu
  - 2) omówienie i stwierdzenie, że plan nie narusza ustaleń Studium uwarunkowań i kierunków zagospodarowania przestrzennego gminy Goczałkowice-Zdrój
  - 3) rozstrzygnięcie o sposobie rozpatrzenia uwag do projektu planu
  - 4) rozstrzygnięcie o sposobie realizacji zapisanych w planie inwestycji z zakresu infrastruktury technicznej należących do zadań własnych gminy oraz zasad ich finansowania
  - 5) podjęcie uchwały w sprawie planu
8. Podjęcie uchwał z sprawie:
  - a) określenia zasad udzielania dotacji celowej na wymianę źródeł ciepła oraz poprawy efektywności energetycznej w budynkach mieszkalnych jednorodzinnych, realizowanych w ramach „Programu ograniczenia niskiej emisji na terenie Gminy Goczałkowice-Zdrój”

- b) przekazania do zaopiniowania organowi regulacyjnemu projektu Regulaminu dostarczania i odprowadzania ścieków
  - c) zmiany Uchwały Rady Gminy Goczałkowice-Zdrój Nr XXXI/236/2017 z dnia 19.12.2017r. w sprawie budżetu Gminy Goczałkowice-Zdrój na 2018 rok
  - d) zakresu i formy informacji o przebiegu wykonania budżetu Gminy za pierwsze półrocze oraz o kształtowaniu się wieloletniej prognozy finansowej
  - e) określenia tygodniowego wymiaru godzin zajęć nauczycieli niewymienionych w art. 42 ust.3 ustawy z dnia 26 stycznia 1982r. Karta Nauczyciela
  - f) wyrażenia zgody na zbycie nieruchomości gruntowej położonej przy ul. Polnej w Goczałkowicach-Zdroju
  - g) maksymalnej liczby zezwoleń na sprzedaż napojów alkoholowych na terenie Gminy Goczałkowice-Zdrój
  - h) zasad usytuowania na terenie Gminy Goczałkowice-Zdrój miejsc sprzedaży i podawania napojów alkoholowych
  - i) odstępstwa od zakazu spożywania napojów alkoholowych w miejscach publicznych
  - j) zasad udzielania spółce wodnej dotacji z budżetu Gminy Goczałkowice-Zdrój na bieżące utrzymanie wód i urządzeń wodnych, trybu postępowania w sprawie udzielania dotacji i sposobu ich rozliczenia
9. Sprawozdanie z pracy Wójta Gminy
10. Wolne głosy i wnioski
11. Zakończenie obrad.

### **Ad. 3. Przyjęcie protokołu z poprzedniej sesji**

Wiceprzewodniczący Rady Gminy poddał przyjęcie protokołu z XXXVI Sesji Rady Gminy Goczałkowice-Zdrój z dnia 26.06.2018r. pod głosowanie:

Za – 12

Przeciw – 0

Wstrzymujących się – 1

W głosowaniu brało udział 13 Radnych. Protokół z XXXVI Sesji Rady Gminy Goczałkowice-Zdrój, z dnia 26.06.2018r. został przyjęty większością głosów.

### **Ad. 4. Pisemne zgłaszanie interpelacji**

Nie złożono żadnej interpelacji

### **Ad. 5. Wystąpienie Starosty Pszczyńskiego w sprawie sytuacji Szpitalu Pszczyńskiego**

Starosta Pszczyński pan Paweł Sadza podziękował za zaproszenie na dzisiejszą sesję rady gminy, jak informuje Starosta temat niezwykle skomplikowany i związany z niebywałą trudną pracą trwająca już od kilku miesięcy. Następnie Starosta pokrótce przybliżył batalie o szpital. Swoje wystąpienie Starosta zaczął od tego „dziś” :

16 lipca - Narodowy Fundusz Zdrowia zaprosił powiatową spółkę do wzięcia udziału w obiecanych rokowaniach na udzielanie świadczeń w rodzaju leczenia szpitalnego na obszarze powiatu pszczyńskiego.

Cała historia jednak ze szpitalem rozpoczęła się u schyłku I dekady XXI w. 2008-2010r. To były pierwsze lata kiedy rozpoczęto rozważania przejęcia, szpitala ze względu na niebywale szybko rosnące zadłużenie. Wrzesień 2010r. zadłużenie sięgało 27 mln zł. Historia miała różne wątki przyjemniejsze i mniej przyjemne. Konieczna była restrukturyzacja (która przybrała drastycznego rozmiaru). Przez następne 3 lata funkcjonowania Spółki Centrum Dializa w szpitalu odbyło się ponad sto kontroli, z czego kilkanaście wyłącznie z NFZ. Żadna z wcześniejszych kontroli nie zdecydowała się na zamknięcie szpitala, co więcej efektem tych kontroli były nałożone kary (mniejsze lub większe), a także elementy wymagające poprawy, które spółka realizowała.

Od listopada 2017r. rozpoczęły się rozmowy o ewentualnym wypowiedzeniu kontraktu NFZ Spółce Centrum Dializa, a 20 marca 2018r. stało się to faktem

20 marca 2018r. rozpoczyna się batalia o szpital pszczyński. Starosta poinformował, że samorząd był i jest gotowy przejąć największą placówkę zdrowia. Odbyły się liczne spotkania z przedstawicielami spółki Centrum Dializa oraz NFZ, podejmowano wszelkie możliwe działania, aby nasi mieszkańcy nadal mieli możliwość leczenia się w Pszczynie

30 marca powiat pszczyński rozwiązał umowę dzierżawy. Starostwo poprosiło pracowników o składanie oświadczeń o gotowości podjęcia pracy w szpitalu prowadzonymi przez jednostkę powiatową

Rokowania a konkurs. Ta sama dokumentacja, ten sam zespół, ten sam sprzęt tylko, że przy rokowaniach zaprasza się do rozmów jeden podmiot, przy konkursie – może do tego konkursu wystartować każdy podmiot. Decyzja NFZ ogłoszono konkurs a nie rokowania. Ponadto w trakcie procedury konkursowej, która była rozpisana, NFZ wystosował pismo do Spółki Centrum Dializa, że jeżeli spółka zrealizuje wszystkie zalecenia pokontrolne to NFZ jest gotów wycofać wypowiedzenie umowy. Jak podkreśla Starosta działaliśmy w niezwykle trudnych warunkach.

Jak informuje Starosta Pszczyński na dzień dzisiejszy splecono 26 mln zł. Powiat Pszczyński w 2018 ro zaciągnął kredyt w wysokości 5 mln zł, aby od marca do końca czerwca br. zaangażować i uruchomić szpital. Podejmujemy ryzyko nie mając pewności czy NFZ przyzna kontrakt.

28 czerwca 2018r. mieszkańcy Pszczyny oraz pielęgniarki i pracownicy szpitala protestowali przed NFZ w Katowicach. Po rozmowach zapowiedziano, że przeprowadzone zostaną rokowania, mające na celu utrzymanie placówki

Starosta Pszczyński w dwóch słowach skomentował współpracę z NFZ niestety i na szczęście. Niestety nie mieliśmy partnera w Spółce Centrum Dializa i NFZ. Na szczęście mieliśmy świetną kadrę medyczną, która zechciała z nami pracować i świetny zespół który koordynował te prace. Dziś jesteśmy pełni uznania dla tych ludzi którzy tam pracują pielęgniarki, oddziałowe ich rodziny. Pełnoletnie osoby z domu dziecka jako wolontariat pracownicy szkół powiatowych i mnóstwo osób, które dochodzą do firm budowlanych. Dziś szpital to jeden wielki poligon, aby jeszcze lepiej przygotować się do oferty. Zrealizowano coś co było niemożliwe i przygotowano szpital do działania. Potężne środki zaangażowano jeszcze większe splecono,

niezwykła determinacja pracowników i osób, aby ten szpital mógł zacząć funkcjonować od 1 sierpnia 2018r.

Starosta Pszczyński na zakończenie podziękował za wspólną 8 letnią współpracę z gminą Goczałkowice-Zdrój. Suma wszystkich wydatków inwestycyjno- remontowych, których przeznaczył powiat to 114 mln zł , z tego na gminę Goczałkowice-Zdrój zostało przeznaczone 17 mln zł. Gmina Goczałkowice-Zdrój jest bardzo ważnym ogniwem jeżeli chodzi o współpracę finansową drogową. Starosta Pszczyński zwrócił się takimi słowami do Przewodniczącego Rady Gminy „dziękujemy, kontynuujemy dzieło które pan rozpoczął” Podziękowania skierowano także do rady gminy za pomoc finansową, którą przekazała powiatowi pszczyńskiemu (ok 3mln zł).

Dobra współpraca samorządów to jest podstawa przy rozwoju. 8 lat za nami, kolejne pięć przed nami. Życzę abyście nie zwalniali tempa, kształtowali samorządność jak najdalej od polityki bo polityka samorządności przeszkadza

## Dyskusja

Radny Józef Brudek powiedział, że wyrok na szpital nastąpił z chwilą przejęcia przez Spółkę Centrum Dializa, trudno zwać teraz wszystko na NFZ wtedy podnosiłem że „mamy się nie ludzić że przyjdzie nowy zarządca szpitala i będzie lepiej” i co się okazało miałam racje Starosta Pszczyński powiedział, że wszyscy liczyli na to że będzie lepiej powiat dał wiarę dzierżawcy rzeczywistość okazała się trochę inna . Dziś my nie mamy szpitala (od 12 czerwca br.)

Radna Izabela Ogierman zapytała, gdy ta nowa spółka otrzyma kontrakt to pacjenci jakich oddziałów mogą się spodziewać tych samych, czy powstaną nowe Starosta Pszczyński odpowiedział, że walka skupiła się na odzyskaniu dotychczasowych oddziałach (ortopedii, chirurgii, neurologii, chorób wewnętrznych, izba przyjęć, intensywnej terapii – 6 stanowiskowy, blok operacyjny, ginekologia i położnictwo, geriatrya), nie mamy co liczyć na oddział pediatryczny choć przyznaje Starosta walczył o niego 5 lat. Chcemy aby każdy oddział miał przyporządkowanego ordynatora.

Radny Andrzej Babiński zapytał o lekarzy

Starosta Powiatowy powiedział, że mamy lekarzy, pielęgniarki mamy pełną obsadę

Radny Tadeusz Lazarek zapytał, czy powiat będzie się zwracał do gminy w sprawie pomocy finansowej

Starosta Pszczyński powiedział, że liczy na to że nie będzie takiej potrzeby, aczkolwiek taka sytuacja może zaistnieć (inwestowanie w szpital min. sprzęt)

## **Ad. 6. Omówienie i prezentacja aktualizacji „Strategii poprawy bezpieczeństwa przeciwpowodziowego w rejonie zbiornika retencyjnego Rontok Mały w Goczałkowicach-Zdroju”**

Pan Mikołaj Olbrych Hydrolog, Inżynier Środowiska z Krakowa omówił prezentację Strategii poprawy bezpieczeństwa przeciwpowodziowego w rejonie zbiornika retencyjnego Rontok Mały w Goczałkowicach-Zdroju” (Załącznik nr 1)

Radny Zygmunt Furczyk powiedział, że budowa Potoku Goczałkowickiego miała zlikwidować te anomalie pogodowe, miała oczyszczać i spowalniać bieg wody, dodatkowymi czynnikami obecność kopalni i osiadanie terenu o 12m

Pan Mikołaj Olbrych poinformował, że za projekt budowy Potoku Goczałkowickiego to sprawa projektantów. Pan Mikołaj Olbrych przypomniał, że analizuje tutaj zagrożenie powodziowe, odpływ opadów i wskazujemy tutaj na zagrożenia

Radny Zbigniew Jacek zapytał, czy posiada pan wiedzę w temacie działalności kopalni a wpływ na złoża borowiny

Pan Mikołaj Olbrych poinformował, że wie jakie będą w tym rejonie osiadania, a jeśli chodzi o wpływ na jakość tych złóż trudno mi powiedzieć. Należałoby przeprowadzić specjalistyczne badania odpowiednich instytucji. Jednakże nie ma co ukrywać rejon borowiny jest najbardziej zagrożony osiadaniem. Stan wód gruntowych w tym miejscu znacząco się zmienia

Radny Zbigniew Jacek powiedział, że brakuje dzisiaj na sesji przedstawiciela kopalni, aby wypowiedział się w tym temacie

Radny Mirosław Wize zapytał, czy wg pana złoża borowiny będą zalewane

Pan Mikołaj Olbrych odpowiedział, że tak

Pan Maria Adamczyk naczelnik Wydział Rolnictwa, Leśnictwa i Ochrony Środowiska Starostwa Powiatowego w Pszczynie poprosiła o przekazanie dokumentacji „Strategii poprawy bezpieczeństwa przeciwpowodziowego w rejonie zbiornika retencyjnego Rontok Mały w Goczałkowicach-Zdroju”

Radny Józef Brudek zapytał, czy na tą strategię ma znaczenie Wisła

Pan Mikołaj Olbrych powiedział, że sprawa Wisły – samo zagrożenie powodziowe jest raczej wykluczone, wysoki stan międzywału zwrócono uwagę raczej sploty z rzekami Iłownicy i z Białej

Radny Zygmunt Furczyk powiedział, że należy wysiedlić ten teren

Pan Mikołaj Olbrych powiedział, że jest to jedna z sensowniejszych rozwiązań, ale formalności i procedury z kopalnią nie ze mną.

#### **Ad 7. Uchwalenie miejscowego planu zagospodarowania przestrzennego na terenach części lasu Remiza i niektórych sąsiadujących odcinków dróg planowanych w gminie Goczałkowice-Zdrój.**

Wiceprzewodniczący Rady złożył wniosek o zwolnienie go z obowiązku odczytywania treści projektów uchwał i poddał go pod głosowanie:

Za – 13

##### **1) omówienie projektu planu**

Pan Waław Rutkowski omówił powyższy projekt uchwały

##### **2) omówienie i stwierdzenie, że plan nie narusza ustaleń Studium uwarunkowań i kierunków zagospodarowania przestrzennego gminy Goczałkowice-Zdrój**

Pan Waław Rutkowski odczytał że plan nie narusza ustaleń Studium uwarunkowań i kierunków zagospodarowania przestrzennego gminy Goczałkowice-Zdrój (Załącznik nr 2)

### **3) rozstrzygnięcie o sposobie rozpatrzenia uwag do projektu planu**

Pan Waław Rutkowski poinformował, że do planu nie wniesiono uwag

### **4) rozstrzygnięcie o sposobie realizacji zapisanych w planie inwestycji z zakresu infrastruktury technicznej należących do zadań własnych gminy oraz zasad ich finansowania**

Pan Waław Rutkowski odczytał rozstrzygnięcie o sposobie realizacji zapisanych w planie inwestycji z zakresu infrastruktury technicznej należących do zadań własnych gminy oraz zasad ich finansowania (Załącznik nr 3)

Radny Zygmunt Furczyk zapytał, czy te nowo powstałe drogi poprawią komunikację w Goczałkowicach-Zdroju

Pan Waław Rutkowski poinformował, że intencją zasadniczą planu jest likwidacja dróg dojazdowych, przecinających planowane zagospodarowanie rozbudowywanych zakładów mięsnych oraz umożliwienie swobodnego kształtowania ciągów komunikacyjnych poza projektowanymi obiektami kubaturowymi, z uwzględnieniem pozostawienia głównego kierunku dojazdowego od strony ronda łączącego tereny inwestycyjne z DK1 w niezmiennym kształcie

Radna Ewolina Sowa – Mrzyk dodała, że umożliwi to komuś innemu wybudowanie drogi

### **5) podjęcie uchwały w sprawie planu**

Przewodnicząca Komisji Gospodarki i Finansów radna Małgorzata Paszek poinformowała, że Komisja Gospodarki i Finansów pozytywnie zaopiniowała projekt uchwały

Przewodnicząca Komisji Uzdrawiskowej radna Monika Młodzik poinformowała, że Komisja Uzdrawiskowa pozytywnie zaopiniowała projekt uchwały

Wiceprzewodnicząca Komisji Oświaty i Spraw Społecznych radna Izabela Ogierman poinformowała, że Komisja pozytywnie zaopiniowała projekt uchwały

Przewodniczący Komisji Rolnictwa i Ochrony Środowiska radny Józef Brudek poinformował, że Komisja pozytywnie zaopiniowała projekt uchwały

Wiceprzewodniczący Rady Gminy poddał projekt w sprawie zmiany miejscowego planu zagospodarowania przestrzennego na terenach części lasu Remiza i niektórych sąsiadujących odcinków dróg planowanych w gminie Goczałkowice-Zdrój.

pod głosowanie:

za – 12

przeciw – 0

Głosów wstrzymujących się – 1

W głosowaniu udział brało 13 Radnych. Uchwała została przyjęta większością głosów

#### **Ad. 8 Podjęcie uchwały w sprawie :**

- a) określenia zasad udzielania dotacji celowej na wymianę źródeł ciepła oraz poprawy efektywności energetycznej w budynkach mieszkalnych jednorodzinnych, realizowanych w ramach „Programu ograniczenia niskiej emisji na terenie Gminy Goczałkowice-Zdrój”**

Pani Dorota Nycz omówiła ww. projekt uchwały

Przewodnicząca Komisji Gospodarki i Finansów radna Małgorzata Paszek poinformowała, że Komisja Gospodarki i Finansów pozytywnie zaopiniowała projekt uchwały

Przewodnicząca Komisji Uzdrawiskowej radna Monika Młodzik poinformowała, że Komisja Uzdrawiskowa pozytywnie zaopiniowała projekt uchwały

Wiceprzewodnicząca Komisji Oświaty i Spraw Społecznych radna Izabela Ogierman poinformowała, że Komisja pozytywnie zaopiniowała projekt uchwały

Przewodniczący Komisji Rolnictwa i Ochrony Środowiska radny Józef Brudek poinformował, że Komisja pozytywnie zaopiniowała projekt uchwały

Radny Zygmunt Furczyk zapytał od kiedy będą przyjmowane wnioski  
Wójt Gminy odpowiedziała, że od 6 sierpnia 2018r.

Wiceprzewodniczący Rady Gminy poddał projekt w sprawie określenia zasad udzielania dotacji celowej na wymianę źródeł ciepła oraz poprawy efektywności energetycznej w budynkach mieszkalnych jednorodzinnych, realizowanych w ramach „Programu ograniczenia niskiej emisji na terenie Gminy Goczałkowice-Zdrój” pod głosowanie:

za – 13

przeciw – 0

Głosów wstrzymujących się – 0

W głosowaniu udział brało 13 Radnych. Uchwała została przyjęta jednogłośnie.

- b) przekazania do zaopiniowania organowi regulacyjnemu projektu Regulaminu dostarczania i odprowadzania ścieków**

Pan Michał Beberok omówił powyższy projekt uchwały

Przewodnicząca Komisji Gospodarki i Finansów radna Małgorzata Paszek poinformowała, że Komisja Gospodarki i Finansów pozytywnie zaopiniowała projekt uchwały

Przewodnicząca Komisji Uzdrawiskowej radna Monika Młodzik poinformowała, że Komisja Uzdrawiskowa pozytywnie zaopiniowała projekt uchwały

Wiceprzewodnicząca Komisji Oświaty i Spraw Społecznych radna Izabela Ogierman poinformowała, że Komisja pozytywnie zaopiniowała projekt uchwały

Przewodniczący Komisji Rolnictwa i Ochrony Środowiska radny Józef Brudek poinformował, że Komisja pozytywnie zaopiniowała projekt uchwały

Wiceprzewodniczący Rady Gminy poddał projekt uchwały w sprawie przekazania do zaopiniowania organowi regulacyjnemu projektu Regulaminu dostarczania i odprowadzania ścieków pod głosowanie:

za – 13

przeciw – 0

Głosów wstrzymujących się – 0

W głosowaniu udział brało 13 Radnych. Uchwała została przyjęta jednogłośnie

**c) zmiany Uchwały Rady Gminy Goczałkowice-Zdrój Nr XXXI/236/2017 z dnia 19.12.2017r. w sprawie budżetu Gminy Goczałkowice-Zdrój na 2018 rok**

Skarbnik Gminy omówiła powyższy projekt uchwały

Radna Małgorzata Paszek zapytała na czym polega i komu ma służyć mieszkanie chronione Wójt Gminy poinformował, że niejednokrotnie pani Kierownik OPS-u wspominała o obowiązku posiadania przez gminę mieszkania chronionego, mieszkanie chronione będzie do dyspozycji OPS Goczałkowice-Zdrój

Przewodnicząca Komisji Gospodarki i Finansów radna Małgorzata Paszek poinformowała, że Komisja Gospodarki i Finansów pozytywnie zaopiniowała projekt uchwały

Przewodnicząca Komisji Uzdrawiskowej radna Monika Młodzik poinformowała, że Komisja Uzdrawiskowa pozytywnie zaopiniowała projekt uchwały

Wiceprzewodnicząca Komisji Oświaty i Spraw Społecznych radna Izabela Ogierman poinformowała, że Komisja pozytywnie zaopiniowała projekt uchwały

Przewodniczący Komisji Rolnictwa i Ochrony Środowiska radny Józef Brudek poinformował, że Komisja pozytywnie zaopiniowała projekt uchwały

Wiceprzewodniczący Rady Gminy poddał projekt uchwały w sprawie zmiany Uchwały Rady Gminy Goczałkowice-Zdrój Nr XXXI/236/2017 z dnia 19.12.2017r. w sprawie budżetu Gminy Goczałkowice-Zdrój na 2018 rok pod głosowanie:

za – 13

przeciw – 0

Głosów wstrzymujących się – 0

W głosowaniu udział brało 13 Radnych. Uchwała została przyjęta jednogłośnie

**d) zakresu i formy informacji o przebiegu wykonania budżetu Gminy za pierwsze półrocze oraz o kształtowaniu się wieloletniej prognozy finansowej**

Skarbnik Gminy omówiła powyższy projekt uchwały

Przewodnicząca Komisji Gospodarki i Finansów radna Małgorzata Paszek poinformowała, że Komisja Gospodarki i Finansów pozytywnie zaopiniowała projekt uchwały

Przewodnicząca Komisji Uzdrawiskowej radna Monika Młodzik poinformowała, że Komisja Uzdrawiskowa pozytywnie zaopiniowała projekt uchwały



Wiceprzewodnicząca Komisji Oświaty i Spraw Społecznych radna Izabela Ogierman poinformowała, że Komisja pozytywnie zaopiniowała projekt uchwały  
Przewodniczący Komisji Rolnictwa i Ochrony Środowiska radny Józef Brudek poinformował, że Komisja pozytywnie zaopiniowała projekt uchwały

Wiceprzewodniczący Rady Gminy poddał projekt uchwały w sprawie zakresu i formy informacji o przebiegu wykonania budżetu Gminy za pierwsze półrocze oraz o kształtowaniu się wieloletniej prognozy finansowej pod głosowanie:

za – 12

przeciw – 0

głosów wstrzymujących się – 1

W głosowaniu udział brało 13 Radnych. Uchwała została przyjęta większością głosów

**e) określenia tygodniowego wymiaru godzin zajęć nauczycieli niewymienionych w art. 42 ust.3 ustawy z dnia 26 stycznia 1982r. Karta Nauczyciela**

Pan Krzysztof Turoń omówił powyższy projekt uchwały

Przewodnicząca Komisji Gospodarki i Finansów radna Małgorzata Paszek poinformowała, że Komisja Gospodarki i Finansów pozytywnie zaopiniowała projekt uchwały  
Wiceprzewodnicząca Komisji Oświaty i Spraw Społecznych radna Izabela Ogierman poinformowała, że Komisja pozytywnie zaopiniowała projekt uchwały

Wiceprzewodniczący Rady Gminy poddał projekt uchwały w sprawie określenia tygodniowego wymiaru godzin zajęć nauczycieli niewymienionych w art. 42 ust.3 ustawy z dnia 26 stycznia 1982r. Karta Nauczyciela pod głosowanie:

za – 12

przeciw – 0

głosów wstrzymujących się – 1

W głosowaniu udział brało 13 Radnych. Uchwała została przyjęta większością głosów

**f) wyrażenia zgody na zbycie nieruchomości gruntowej położonej przy ul. Polnej w Goczalkowicach-Zdroju**

Pani Gabriela Zipser omówiła powyższy projekt uchwały

Przewodnicząca Komisji Gospodarki i Finansów radna Małgorzata Paszek poinformowała, że komisja analizowała powyższy projekt uchwały, ale nie wydała opinii

Wiceprzewodniczący Rady Gminy poddał projekt uchwały w sprawie wyrażenia zgody na zbycie nieruchomości gruntowej położonej przy ul. Polnej w Goczalkowicach-Zdroju pod głosowanie:

za – 12

wstrzymujących się – 1

przeciw - 0

W głosowaniu udział brało 13 Radnych. Uchwała została przyjęta większością głosów

**g) maksymalnej liczby zezwoleń na sprzedaż napojów alkoholowych na terenie Gminy Goczałkowice-Zdrój**

Pan Krzysztof Turoń omówił powyższy projekt uchwały

Przewodnicząca Komisji Gospodarki i Finansów radna Małgorzata Paszek poinformowała, że Komisja Gospodarki i Finansów pozytywnie zaopiniowała projekt uchwały

Przewodnicząca Komisji Uzdrawiskowej radna Monika Młodzik poinformowała, że Komisja Uzdrawiskowa pozytywnie zaopiniowała projekt uchwały

Wiceprzewodnicząca Komisji Oświaty i Spraw Społecznych radna Izabela Ogierman poinformowała, że Komisja pozytywnie zaopiniowała projekt uchwały

Przewodniczący Komisji Rolnictwa i Ochrony Środowiska radny Józef Brudek poinformował, że Komisja pozytywnie zaopiniowała projekt uchwały

Wiceprzewodniczący Rady Gminy poddał projekt uchwały w sprawie maksymalnej liczby zezwoleń na sprzedaż napojów alkoholowych na terenie Gminy Goczałkowice-Zdrój pod głosowanie:

za – 13

przeciw – 0

głosów wstrzymujących się – 0

W głosowaniu udział brało 13 Radnych. Uchwała została przyjęta jednogłośnie

**h) zasad usytuowania na terenie Gminy Goczałkowice-Zdrój miejsc sprzedaży i podawania napojów alkoholowych**

Pan Krzysztof Turoń omówił powyższy projekt uchwały

Przewodnicząca Komisji Gospodarki i Finansów radna Małgorzata Paszek poinformowała, że Komisja Gospodarki i Finansów pozytywnie zaopiniowała projekt uchwały

Wiceprzewodnicząca Komisji Oświaty i Spraw Społecznych radna Izabela Ogierman poinformowała, że Komisja pozytywnie zaopiniowała projekt uchwały

Wiceprzewodniczący Rady Gminy poddał projekt uchwały w sprawie zasad usytuowania na terenie Gminy Goczałkowice-Zdrój miejsc sprzedaży i podawania napojów alkoholowych pod głosowanie:

za – 13

przeciw – 0

głosów wstrzymujących się – 0

W głosowaniu udział brało 13 Radnych. Uchwała została przyjęta jednogłośnie

**i) odstępstwa od zakazu spożywania napojów alkoholowych w miejscach publicznych**

Pan Krzysztof Turoń omówił powyższy projekt uchwały

Przewodnicząca Komisji Gospodarki i Finansów radna Małgorzata Paszek poinformowała, że Komisja Gospodarki i Finansów pozytywnie zaopiniowała projekt uchwały Przewodnicząca Komisji Uzdrawiskowej radna Monika Młodzik poinformowała, że Komisja Uzdrawiskowa pozytywnie zaopiniowała projekt uchwały Wiceprzewodnicząca Komisji Oświaty i Spraw Społecznych radna Izabela Ogierman poinformowała, że Komisja pozytywnie zaopiniowała projekt uchwały

Przewodniczący Komisji Rolnictwa i Ochrony Środowiska radny Józef Brudek poinformował, że Komisja pozytywnie zaopiniowała projekt uchwały

Wiceprzewodniczący Rady Gminy poddał projekt uchwały w sprawie odstępstwa od zakazu spożywania napojów alkoholowych w miejscach publicznych pod głosowanie:

za – 12

przeciw – 1

głosów wstrzymujących się – 0

W głosowaniu udział brało 13 Radnych. Uchwała została przyjęta większością głosów

Radna Ewelina Sowa – Mrzyk opuściła posiedzenie sesji

**j) zasad udzielania spółce wodnej dotacji z budżetu Gminy Goczalkowice-Zdrój na bieżące utrzymanie wód i urządzeń wodnych, trybu postępowania w sprawie udzielania dotacji i sposobu ich rozliczenia**

Pani Krystyna Gimel omówiła powyższy projekt uchwały

Przewodnicząca Komisji Gospodarki i Finansów radna Małgorzata Paszek poinformowała, że Komisja Gospodarki i Finansów omawiała projekt uchwały, lecz ze względu na brak quorum nie mogła wydać opinii

Wiceprzewodniczący Rady Gminy poddał projekt uchwały w sprawie zasad udzielania spółce wodnej dotacji z budżetu Gminy Goczalkowice-Zdrój na bieżące utrzymanie wód i urządzeń wodnych, trybu postępowania w sprawie udzielania dotacji i sposobu ich rozliczenia pod głosowanie:

za – 11

przeciw – 0

głosów wstrzymujących się – 1

W głosowaniu udział brało 12 Radnych. Uchwała została przyjęta większością głosów

Radny Zygmunt Furczyk podważył zasadność przekazywania dotacji Spółce Wodnej  
Radna Małgorzata Paszek poprosiła o przybliżenie aktualnych prac Spółki Wodnej

Pani Krystyna Gimel poinformowała, że Spółka Wodna zajmuje się min. czyszczeniem jest Kanaru oraz usprawnianiu drenarek  
Radny Józef Brudek poinformował, że na ul. Rzemieślniczej jest przerwana drenarka

#### **Ad 8. Sprawozdanie z pracy Wójta Gminy.**

Wójt Gminy przedstawiała zebrany bieżące sprawy zadania, jakie realizowanie były w Gminie okresie międzysesyjnym

#### Inwestycje zaplanowane na ten rok:

Przebudowa ulic Żeromskiego i Korfantego

Trwają prace z realizacją tej inwestycji

Zakres przebudowy obejmuje:

- przebudowę ulicy Żeromskiego na długości 582 mb wraz z poszerzeniem jezdni do szerokości 6,00 m, przebudowę chodnika na całej długości jezdni o szerokości 1,5 – 2 m oraz wykonanie nowych elementów odwodnienia, wymianę krawężników na nowe krawężniki kamienne oraz wykonanie nowych wjazdów indywidualnych do granic posesji. Nawierzchnia jezdni zostanie wykonana z asfaltobetonu, zaś chodnik z kostki betonowej. Ponadto zakres obejmuje wykonanie nowej nawierzchni wraz z wymiana krawężników bocznych odnóg ul. Żeromskiego o długości 70,94 m i długości 70,33 m.
- przebudowę ul. Korfantego na całej długości tj 625 metrów. W szczególności zostanie wykonana wymiana krawężników betonowych oraz wykonanie nowych elementów odwodnienia oraz wykonanie nowej nawierzchni z asfaltobetonu.

Zadanie realizuje firma F.U.H. M&S "BRUK" M.Szczygieł Sz. Zieleźnik z Goczałkowic-Zdroju za kwotę ofertową 2 707 809, 53 zł.

Planowany termin zakończenia remontu - 17.08.2018r.

Remont budynku Górnik położonego w Goczałkowicach - Zdroju przy ul. Uzdrowskiej na Centrum Usług Społecznościowych

W biuletynie informacji publicznej ukaże się zapytanie ofertowe dotyczące zakupu sprzętu stanowiącego wyposażenie Centrum Usług Społecznych. Jest to kolejny etap realizacji projektu dofinansowanego ze środków RPO Województwa Śląskiego.

Nadal trwa remont budynku , który wykonuje konsorcjum firm: Instal Bratek s.c. Katarzyna i Jerzy Bratek z Piasku oraz Przedsiębiorstwo Wielobranżowe Scala Bud z Goczałkowic-Zdroju za kwotę ofertową 1 239 297, 50 zł

Funkcję inspektora nadzoru pełni Firma usług projektowych i budowlanych "Filar" Elżbieta Wójtowicz Marek Wójtowicz z Krakowa

Inwestycja jest częścią projektu, na którego realizację podpisaliśmy umowę z Urzędem Marszałkowskim Województwa Śląskiego pod tytułem "Remont budynku Górnik położonego w Goczałkowicach - Zdroju przy ul. Uzdrowskiej na Centrum Usług Społecznościowych".

Zadanie jest wykonywane w ramach Regionalnego Programu Operacyjnego Województwa Śląskiego na lata 2014-2020 (Europejski Fundusz Rozwoju Regionalnego), osi priorytetowej: X. Rewitalizacja oraz infrastruktura społeczna i zdrowotna działania: 10.2. Rozwój mieszkalnictwa socjalnego, wspomaganego i chronionego oraz infrastruktury usług społecznych oraz poddziałania: 10.2.1. Rozwój mieszkalnictwa socjalnego, wspomaganego i chronionego oraz infrastruktury usług społecznych – ZIT. Kwota dofinansowania wynosi 844,839,24. Pozyskane środki przeznaczone zostaną na kompleksowy remont budynku Górnika (GOK) na potrzeby utworzenia Centrum Usług Społecznościowych oraz częściowe jego doposażenie. Termin zakończenia realizacji całego projektu zaplanowany jest na grudzień 2018 roku.

Drugi projekt, który jest ściśle powiązany z tym opisanym powyżej, na którego realizację również podpisaliśmy umowę z Urzędem Marszałkowskim Województwa Śląskiego nosi tytuł "Integracja - Tolerancja" Gmina pozyskała dofinansowanie tego projektu w ramach osi priorytetowej IX Wyłączenie społeczne i zdrowotne, działanie 9.2.1. Rozwój usług społecznych i zdrowotnych – ZIT Subregion Centralny. Projekt ten został oceniony pozytywnie i zatwierdzony do otrzymania dofinansowania. Podpisana umowa opiewa na kwotę 758,098,50. Projekt realizowany będzie przez Gminny Ośrodek Kultury oraz Ośrodek Pomocy Społecznej w okresie od września 2018 roku do końca sierpnia 2020 roku. Zakłada powstanie Klubu środowiskowego dla dzieci i młodzieży i Klubu seniora oraz organizację i prowadzenie usług społecznych dla społeczności lokalnej (usługi opiekuńcze i asystenckie).

W związku z robotami dodatkowymi i zwiększonym zakresem podstawowym (m.in. drenaż opaskowy - tynkowanie całej ściany, w szybie z podnośnikiem windowym dodatkowe wzmocnienia stopu) sporządzono protokoły konieczności i podpisano aneks wydłużający termin zakończenia umowy do 31.08.2018r. Dodatkowe koszty z tym powiązane wynoszą ok. 48 tys zł

Budowa stacji transformatorowej dla zasilania w energię elektryczną szkoły, basenu oraz boiska sportowego.

W dniu 16 maja rozstrzygnęliśmy przetarg na realizację tego zadania i będzie je wykonywała firma Przedsiębiorstwo Elektromontażowe Kazimierz Zawada z Pszczyny za kwotę ofertową 176 997zł. W najbliższych dniach przekazemy plac budowy pod tę inwestycję.

Przedmiot zamówienia obejmuje następujący zakres:

budowa kontenerowej stacji transformatorowej, budowa sieci kablowej średniego napięcia SN20kV, przebudowa sieci kablowej niskiego napięcia 0,4kV i ochronę przed porażeniem, włączenie sieci SN20kV do istniejącego układu, moc rdzenia 5VA, FS5, przekładniki napięciowe, zabudowa tablicy pomiarowej, uruchomienie stacji transformatorowej którą będzie zasilana: szkoła, basen, boisko orlik.

W tym tygodniu prace montażowe zostaną zakończone a następnie rozpoczną się procedury uruchamiania stacji

Termin zakończenia realizacji przewidziano na 30 sierpnia 2018r.

Odbudowa kanalizacji deszczowej w ulicy Powstańców Śl. na odcinku od potoku Kanar do ulicy Wiesławy Szymborskiej (dawnej ulica Drobnera)

W dniu 27 kwietnia gmina Goczałkowice-Zdrój odebraliśmy promesę na kwotę 880 tys. z przeznaczeniem na usuwanie skutków klęsk żywiołowych. Promesa ta stanowi gwarancje udzielenia dotacji na odbudowę kanalizacji deszczowej w ulicy Powstańców Śląskich, na długości ok. 700 m, od kanału Kanar w kierunku ulicy Wisławy Szymborskiej. Zadanie to zostało ujęte w protokole strat sporządzonym przez gminę i zweryfikowanym przez Komisję powołaną przez Wojewodę Śląskiego w 2013 roku.

Przetarg ogłosiliśmy w dniu 7 maja, z terminem składania ofert przypadającym na dzień 22 maja.

Zakres inwestycji obejmuje wykonanie nowej kanalizacji deszczowej w ulicy Powstańców Śląskich i włączanie w miejscu istniejącego wylotu do potoku Kanar wraz z zabudowa nowych studni rewizyjnych oraz wykonanie przełączeń istniejących wpustów ulicznych do nowej sieci, budowa nowych przyłączy kanalizacji deszczowej, wykonanie przełączeń istniejących przyknałków i zabudowę separatora. Termin zakończenia 30 październik br.

Podpisaliśmy umowę na realizację tego zadania. Będzie go wykonywała firma Instal Bratek s.c. Katarzyna i Jerzy Bratek z Piasku za kwotę ofertową 1 447 721 zł i terminem realizacji do 31. 10.2018r Przekazanie placu budowy nastąpi na początku sierpnia.

#### Środki z Funduszu Sprawiedliwości

Rozliczyliśmy otrzymane środki z Funduszu Sprawiedliwości w kwocie 43 tys. zł na zakup nowoczesnego, specjalistycznego sprzętu do ratowania życia i zdrowia ludzi, na potrzeby Ochotniczej Straży Pożarnej.

Gmina otrzymała pełną, wnioskowaną dotację, zgodnie z zapotrzebowaniem określonym we wniosku. Za środki te zostaną zakupiono torbę ratowniczą, defibrylator oraz zestaw narzędzi hydraulicznych lekkich (nożyce ratownicze). Sprzęt ten w ubiegłym tygodniu został przekazany OSP.

#### Przetargi ogłoszone:

##### Plac zabaw przy SP 1

Pod koniec stycznia br. Urząd Gminy złożył do Lokalnej Grupy Działania „Ziemia Pszczyńska” wniosek o dofinansowanie zadania pn. „Stworzenie niekomercyjnego miejsca aktywnego wypoczynku i rekreacji z edukacyjnym placem zabaw”. Wniosek został pozytywnie oceniony i zakwalifikowany do realizacji. Zadanie polega na stworzeniu tytułowego miejsca wypoczynku wraz z placem zabaw na terenie Szkoły Podstawowej nr 1 w Goczałkowicach-Zdroju Czekamy na weryfikację wniosku. Na pierwszy przetarg nie zgłosił się żaden oferent. Ogłosiliśmy drugi przetarg z terminem składania ofert przypadającym na dzień 28 czerwca. Realizacja zadania w ciągu 4 miesięcy od przekazania placu budowy. Po zabezpieczeniu dodatkowych środków, po podpisaniu umowy z Urzędem Marszałkowskim możliwe będzie rozstrzygnięcie przetargu.

#### Program ograniczenia niskiej emisji

Gmina Goczałkowice-Zdrój przystąpiła do opracowania „Programu ograniczenia niskiej emisji”, który to dokument pozwoli na pozyskanie środków i realizację działań z zakresu ochrony powietrza w gminie.

Środki na sfinansowanie prac pochodzić będą z pozyskanych środków zewnętrznych, a także od inwestorów.

W ostatnich dniach wpłynął projekt dokumentu, który będzie teraz omawiany na posiedzeniach komisji rady gminy oraz zostanie poddany konsultacjom..

Opracowanie programu jako niezbędnego dokumentu oraz opracowanie wniosku w zakresie realizacji I etapu programu powierzyliśmy firmie EKOSCAN INNOWACJA I ROZWOJ z siedzibą w Świerklańcu, która obsługuje 12 podobnych programów za kwotę 13 000 zł netto

W najbliższych dnach ukaze się ogłoszenie o naborze wniosków na I wszy etap realizacji tego programu

Wydanie nieruchomości Fundacji Łukasza Piszczka jutro o 11,00 na obiekcie LKS.

## **12. Wolne głosy i wnioski.**

Radny Zygmunt Furczyk zapytał panią Wójt co pani zrobiła w sprawie kopalni

Wójt Gminy powiedziała, że jeżeli radny uważa inaczej to nie mamy o czym dyskutować, ja się z panem nie zgadzam. Wobec tego Wójt poprosiła o sugestie radnego w związku z opracowaną i omówioną dzisiaj strategią. Ponadto Wójt Gminy zapytała czy jakikolwiek plan ruchu kopalni zaopiniowano pozytywnie

Wiceprzewodniczący Rady Gminy Tadeusz Lazarek powiedział, że każdy plan ruchu był negatywnie opiniowany przez Wójta Gminy

Radny Zygmunt Furczyk powiedział, że to jest nic

Radny Andrzej Babiński zapytał czy dokumentem „Strategii poprawy bezpieczeństwa przeciwpowodziowego w rejonie zbiornika retencyjnego Rontok Mały w Goczałkowicach-Zdroju” można posłużyć się min. w sądzie

Radny Zbigniew Jacek zaproponował, aby zwołać posiedzenie wszystkich stałych komisji radny gminy i omówić jeszcze raz całą strategię ponadto zaprosić przedstawicieli kopalni, media lokalne i pokazać ten dokument czarno na białym

Radny Zygmunt Furczyk skomentował omawianą na dzisiejszej sesji strategię jako cyt. „pierdoły”

Radna Małgorzata Paszek powiedziała, że brakuje dzisiaj Prezesa Uzdrowiska Tomasza Niesyto i aby usłyszał, że złoza borowiny są zagrożone (podmywanie wódami gruntowymi), a co za tym idzie zagrożone są losy Uzdrowiska

Radny Zygmunt Furczyk powiedział, że w tych rejonach nie dość że zalana jest borowina to wyginęło wszelakie ptactwo i zwierzyna

Radny Mirosław Wize powiedział, że najpierw rada gminy musi wyrobić sobie pogląd na ten temat i jakie są nasze możliwości. Najpierw należy zapoznać się jeszcze raz ze strategią i omówić ją z radcą prawnym.

Sekretarz Gminy powiedziała, że ten dokument i ta dzisiejsza prezentacja po raz pierwszy ujrzała światło dzienne, tj dokument który został na dniach przekazany do urzędu gminy.

Wójt Gminy zabiegała aby na dzisiejszej prezentacji uczestniczyli przedstawiciele Starostwa

Pszczyńskiego – jako organ odpowiadający za bezpieczeństwo powodziowe na danym terenie, uświadomić zagrożenia, które są na tym terenie o zagospodarowaniu terenu o tworzeniu się niecek bezodpływowych o osiadaniu jeszcze o dalsze 2 metry, kiedy na dzień dzisiejszy jest już około 2-2,5 metra w stosunku do roku 2010, trudności z odprowadzeniem tej wody, która będzie się gromadzić. Należało by :

1. jeszcze raz zapoznać się z dokumentem
2. podjąć współpracę ze Starostą, Skarbem Państwa. Nieuregulowane są sprawy własnościowe – ustalenie administratorów
3. wody płynące należą do Wód Polskich – chaos kompetencyjny
4. kwestia miejscowego planu zagospodarowania przestrzennego dla terenów górniczych – nadal brak opracowania ekofizjograficznego
5. współpraca z kopalnią w zakresie usuwania powstałych skutków

Radna Małgorzata Paszek zapytała jak wygląda sprawa pana Drzał

Radca prawny pani Olga Jurczyk poinformowała, że na początku września odbędzie się rozprawa (apelacyjna)

Radna Małgorzata Paszek zapytała czy zostały już zlecone do wykonania wiaty oraz tablice ogłoszeniowe

Pan Michał Beberok odpowiedział, że tak.

#### **Ad. 13. Zakończenie obrad**

Przewodniczący Rady Gminy podziękował zebranych za przybycie, następnie zamknął obrady XXXVII Sesji Rady Gminy Goczałkowice-Zdrój.

Czas trwania sesji: 3 godziny 30 minut.

Protokołowała Katarzyna Mizera.

.....  
Przewodniczący Rady Gminy  
Piotr Jacek

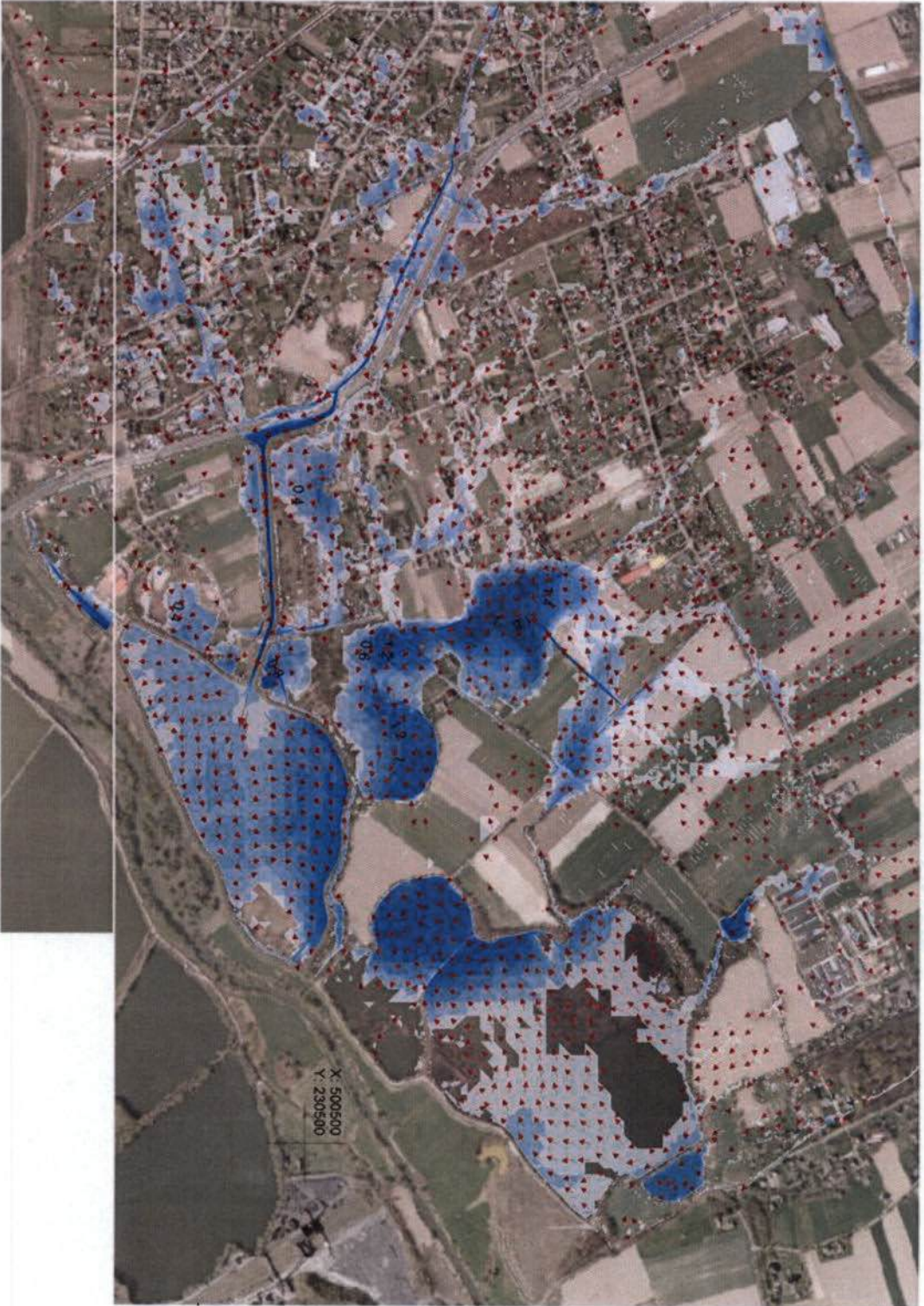


Xełpamsh Nr 1 do protokolu x XXXVII  
Seji Rady Gminy Goczałkowice-Zdrój  
x dnia 17. lipca 2018 R

**OLBRYGH**  
HYDROLOGIA, INŻYNIERIA ŚRODOWISKA

# **AKTUALIZACJA „STRATEGII POPRAWY BEZPIECZEŃSTWA PRZECIWPOWODZIOWEGO W REJONIE ZBIORNIKA RETENCYJNEGO RONTOK MAŁY W GOCZAŁKOWICACH- ZDROJU”**


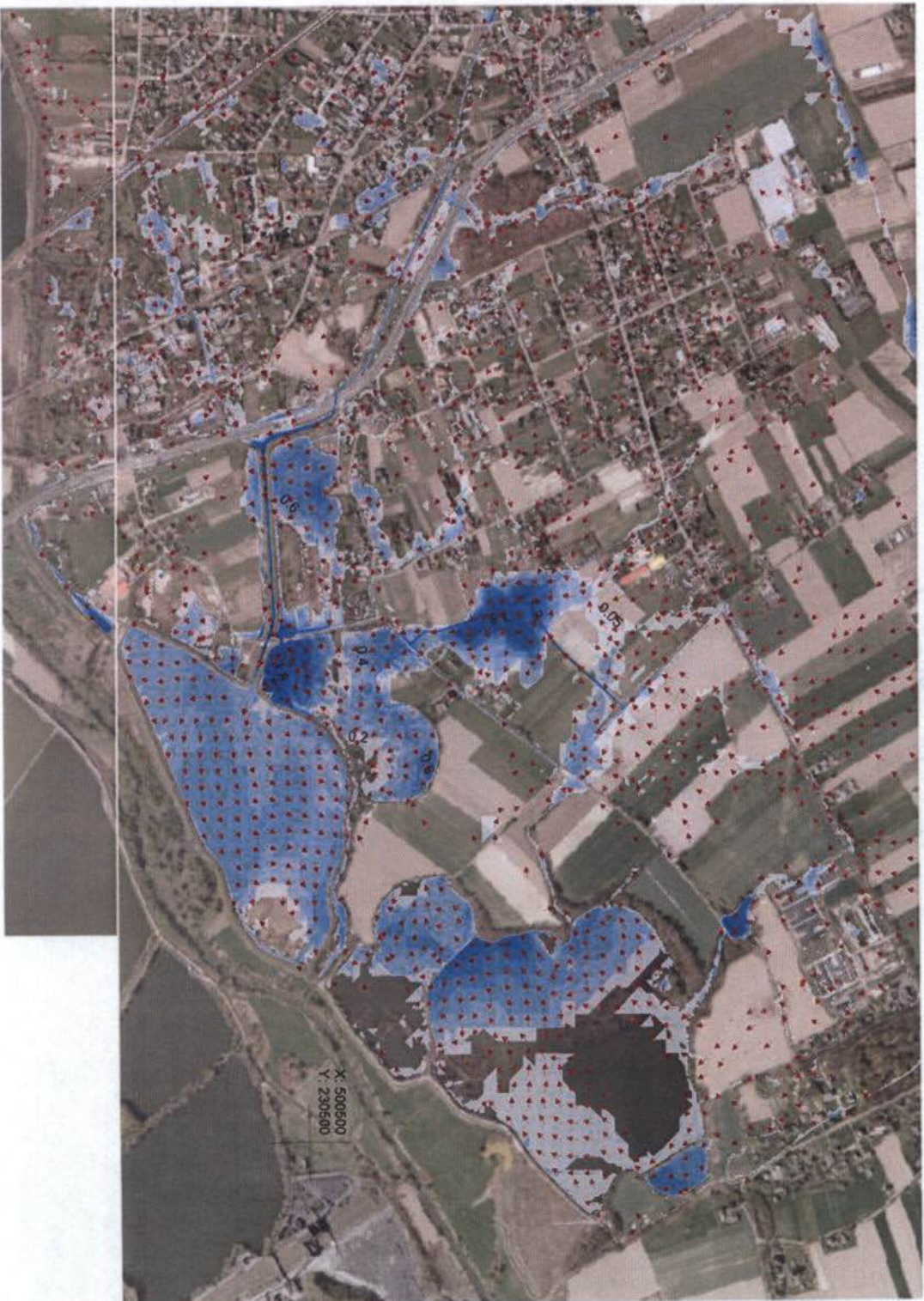
Marzec 2018




Głębokości [m]

4
3.8
3.6
3.4
3.2
3
2.8
2.6
2.4
2.2
2
1.8
1.6
1.4
1.2
1
0.8
0.6
0.4
0.2
0.05

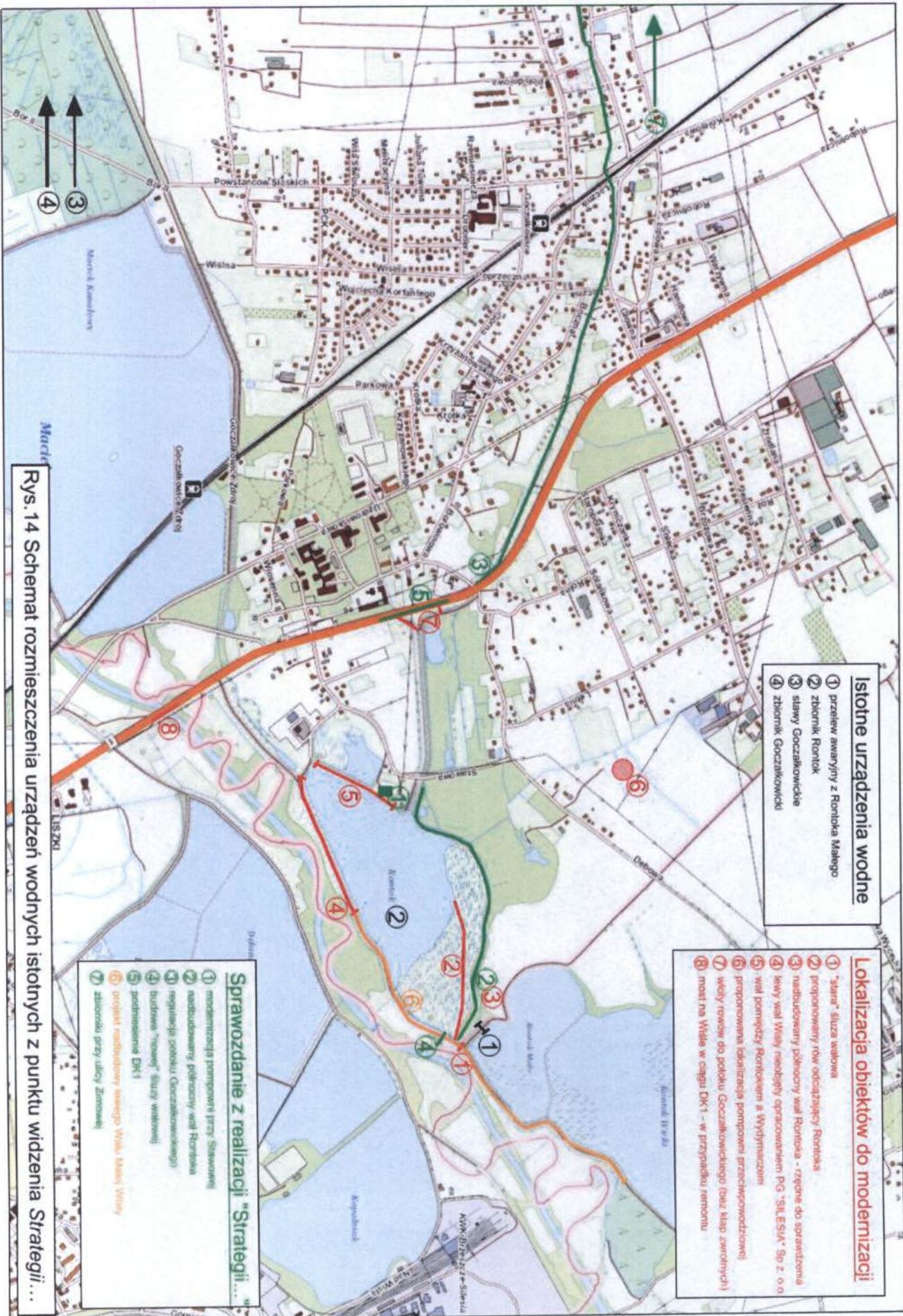
Rys. 13 Mapa spływów powierzchniowych Q1% t=6l  
 Izolinie głębokości i wektory prędkości  
 Stan prognozowany  
 Skala 1:10000



Rys. 11 Mapa spływów powierzchniowych Q1% (t=6h)  
 Stan istniejący  
 Skala 1:10000



Rys. 08 Mapa spływów powierzchniowych Q1% t=6h  
 Izolinie głębokości i wektory prędkości  
 Stan pierwotny  
 Skala 1:10000



**Istotne urządzenia wodne**

- 1 przelew awaryjny z Ronka Małego
- 2 zbiornik Ronok
- 3 sławy Goczałkowickie
- 4 zbiornik Goczałkowicki

**Lokalizacja obiektów do modernizacji**

- 1 "stara" śluza wlewna
- 2 proponowany row odczarujący Ronoka
- 3 nadbudowany pobórny wał Ronoka - rzęce do sortowania
- 4 lewy wał Wisły niedługo opróżnianiem PG "SIL.ESIA" Sp. z o.o.
- 5 wał pomiędzy Ronkiem a Wydmaszem
- 6 proponowana lokalizacja pompy przeciwpowodziowej
- 7 widły rowów do podłuku Goczałkowickiego (tzw. klap smolnych)
- 8 most na Wiśle w ciągu DK1 - w przypadku remontu

**Sprawozdanie z realizacji "Strategii"**

- 1 modernizacja pompy przy Siwkowie
- 2 nadbudowany pobórny wał Ronoka
- 3 regulacja podłuku Goczałkowickiego
- 4 budowa "nowej" śluzy wlewny
- 5 podniesienie DK1
- 6 projekt nadbudowy wałowa Wisły między Wisłą a zbiornikiem przy ulicy Zimowej

Rys. 14 Schemat rozmieszczenia urządzeń wodnych istotnych z punktu widzenia Strategii...

## Podsumowanie i wnioski

- Zalecenia z poprzedniej Strategii... w znaczącej większości zostały zrealizowane.
- Kluczowym dla poprawy i późniejszego utrzymania na odpowiednim poziomie bezpieczeństwa przeciwpowodziowego gminy jest ustalenie administratorów wszystkich urządzeń wodnych.
- Głównie czynniki zagrażające bezpieczeństwu powodziowemu gminy to: deformacje terenu spowodowane działalnością wydobywczą kopalni, nienałeżyty stan techniczny urządzeń wodnych, brak ich bieżącej konserwacji lub potrzeba remontu, rozmycie odpowiedzialności i brak przejrzystości zakresu obowiązków nowopowstałych organów przedsiębiorstwa Wody Polskie.
- Zaleca się Wójtowi Gminy rozważenie poszerzenia działalności spółki wodnej o ochronę przeciwpowodziową i założenie związku wałowego, aby we własnym zakresie prowadzić gospodarkę przeciwpowodziową na podstawie zawartego z Wodami Polskimi porozumienia o zakresie obowiązków i sposobie finansowania. Zalecenie to będzie można realizować, kiedy struktura i zakres obowiązków poszczególnych organów Wód Polskich się uporządkuje, po okresie około 2 lat od czasu sporządzenia niniejszego opracowania.
- Z uwagi na brak sprawnie funkcjonujących procedur w przedsiębiorstwie Wody Polskie w zakresie utrzymania urządzeń wodnych oraz ochrony przed powodzią władze Gminy zmuszone są do monitorowania w tej sprawie.
- Szczególnie niepokojący dla przyszłych zamierzeń inwestycyjnych w Gminie Goczałkowice jest brak zainteresowania organów Wód Polskich sprawą ugod z zawartych przez zlikwidowany już SZMIUW w Katowicach, a przedsiębiorcą górniczym.
- Działania podjęte na podstawie wytycznych ze Strategii... znacząco poprawiły bezpieczeństwo przeciwpowodziowe Gminy (w szczególności regulacja potoku Goczałkowickiego w połączeniu z „nową” śluzą wałową, budowa przepompowni przy ul. Stawowej wraz z przepustem w ciągu drogi, podniesienie niwelety drogi DK1 oraz podniesienie północnej grobli Rontoka).
- W opinii autorów opracowania należy jak najszybciej ustalić administratora wału pomiędzy zbiornikiem Rontok a Wydymacz i monitorować przeprowadzenie przez niego oceny stanu technicznego wału.
- W świetle najaktualniejszych prognoz osiadań górniczych można mieć pewność, że na terenie powyżej ulicy Dębowej powstanie zalewisko zasilane wodami gruntowymi oraz opadowymi. Nie będzie możliwości grawitacyjnego odwodnienia tego terenu. Należy przewidzieć pompowe odprowadzanie wody w kierunku Wisły lub rozważyć funkcjonowanie zbiornika wodnego (co powinno być ujęte w ramach koncepcyjnego projektu technicznego lub studium wykonalności).
- Konieczne jest unormowanie stanu prawnego grobli stawowych w Borze poniżej zbiornika Goczałkowickiego i przekazanie ich pod administrację Polskich Wód, jako lewych wałów przeciwpowodziowych Małej Wisły.

## Wariantowe rozwiązania koncepcyjne zabezpieczenia Gminy przed powodzią oraz skutkami eksploatacji górniczej

- Poprzednia wersja *Strategii...* powstawała w warunkach zgoła odmiennych od tych, które panują obecnie. W roku 2010 działalność kopalni SILESIA była wygaszana, a głównym problemem był brak urządzeń wodnych lub ich niedostateczna przepustowość, wzniesienie korony lub stan techniczny, oraz osiadania terenu po zakończonej eksploatacji górniczej. Przyczyny i główne ogniska zagrożenia powodziowego były łatwe do zidentyfikowania, a rozwiązania mogły być przedstawiane w formie wariantowej.
- W chwili obecnej głównym czynnikiem stwarzającym zagrożenie powodziowe Gminy jest działalność przedsiębiorcy górniczego. Specyfika oddziaływań związanych z eksploatacją górniczą zarówno w budownictwie kubaturowym jak i w budownictwie wodnym często stawia projektanta w sytuacji, kiedy współczesna wiedza techniczna nie dysponuje rozwiązaniami zaiściających problemów. Dodatkowo należy podkreślić, że kopalnia „Silesia” jest kopalnią czynną, prowadzącą eksploatację górniczą na terenie Gminy. Otrzymane na potrzeby niniejszego opracowania prognozy osiadań dotyczą wydobycia, na które kopalnia posiada obecnie koncesję, nie dotyczą natomiast dalszych planów działalności spółki. Należy zatem oczekiwać, że osiadania będą postępować nadal, po uzyskaniu kolejnej koncesji, i znacznie przekroczą swoim zasięgiem i wartościami prognozy umieszczone w niniejszym opracowaniu.
- Zapropomowane w niniejszym opracowaniu rozwiązania są jedynymi możliwymi do zrealizowania, alternatywnym rozwiązaniem jest jedynie stopniowe wyłączenie z zabudowy terenów depresyjnych bez możliwości grawitacyjnego odwodnienia, sukcesywnie, wraz z kolejnymi koncesjami na wydobycie pozyskanymi przez przedsiębiorcę górniczego.
- Z doświadczenia autorów opracowania wynika, że mieszkańcom miejscowości objętych oddziaływaniem eksploatacji górniczej trudno zauważyć związek przyczynowo – skutkowy osiadań i zagrożenia powodziowego, kojarząc szkody górnicze głównie z uszkodzeniami w budynkach. Naturalnym jest, że pierwszym organem, do którego zwracają się obywatele jest Gmina. Uzasadnienie, iż zagrożenie powodziowe wynika ze zmiany ukształtowania terenu, a nie przez np. brak utrzymania rowów w należytym stanie przez Spółkę Wodną (często są to zarzuty bezpodstawne) bywa odbierane jako przeczucie odpowiedzialności. Dlatego, w celu zwiększenia świadomości mieszkańców skali zjawiska, jakim są osiadania terenu można rozważyć instalację stupów informacyjnych, z naniesioną na nich tabliczką opisaną datą na wysokości rzędnej, która w danym roku była rzędna terenu.

## Inwentaryzacja urządzeń wodnych istotnych dla bezpieczeństwa powodziowego Gminy Goczałkowice wraz ze wskazaniem ich administratorów

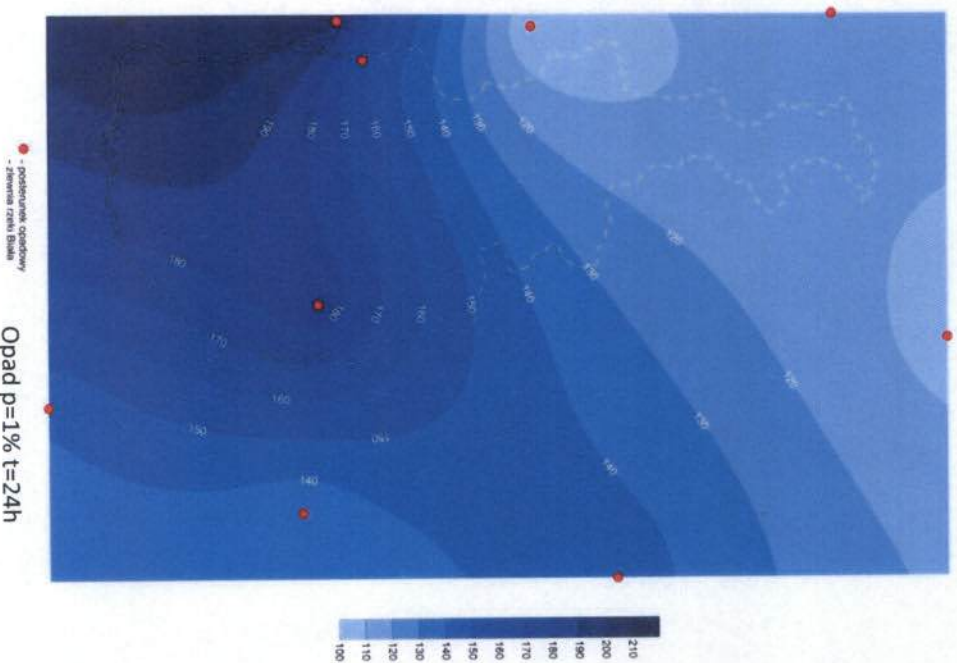
Urządzenie	Administrator (według wedy autorów opracowania)	Stan w kontekście Strategii...
Potok Goczałkowski wraz z przepustami i przepustem pod DK1 oraz obwałowaniem	Wody Polskie	W realizacji – faza wykonawcza
Pompownia przy ul. Stawowej	Przedsiębiorca górniczy	Zrealizowano
Pompownia przy DK1	Przedsiębiorca górniczy	Brak konieczności podejmowania działań
Lewy wał Małej Wisły	Wody Polskie	Fragment w realizacji – faza projektowa, fragmenty wymagają remontu i uszczelnienia
„Stara” śluza wałowa w lewym wale Wisły	Wody Polskie – wg ustawy prawo wodne i według Interpretacji nadzoru bud.	W realizacji – faza projektowa
„Nowa” śluza wałowa w lewym wale Wisły	Wody Polskie	Zrealizowano
Przelew awaryjny śr. 600 mm, łączący zbiornik Rontok Mały ze śluzą wau Wisły	Właściciel prywatny	Brak konieczności podejmowania działań
Śluza wałowa śr. 1500 mm w lewym Wale Wisły – zrzut z Rontoka Dużego	Właściciel prywatny	Brak konieczności podejmowania działań
Zbiornik retencyjny Rontok	Skarb Państwa – zatem Wody Polskie	Konieczność ustalenia administratora
Przelew ze zbiornika Rontok do „starej” śluzy wałowej	Skarb Państwa – zatem Wody Polskie	Konieczność ustalenia administratora
Północny wał zbiornika retencyjnego Rontok	Wody Polskie	Zrealizowano
Wał pomiędzy Rontokiem a Wydymaczem	Wody Polskie	Wymagana ocena stanu technicznego
Rowy dochodzące do potoku goczałkowskiego	Spółka wodna	Proponuje się instalację przy wylotach klap zwrotnych
Zbiornik Goczałkowski	GPW Katowice S.A.	Brak konieczności podejmowania działań
Stawy goczałkowskie	Spółka ANW Sp. z o.o. ul. Bór II nr 1 43-230 Goczałkowice-Zdrój Adres do korespondencji: ul. Podwale 8/7 46-200 Kluczbork	Konieczność ustalenia, czy groble są utrzymywane w należytym stanie technicznym







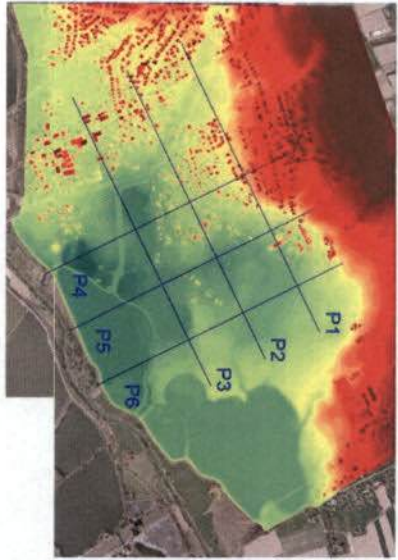


## Dane opadowe

Dane z posterunków opadowych (maksymalne opady o prawdopodobieństwie wystąpienia  $p = 50\%$ ;  $20\%$ ;  $10\%$ ;  $5\%$ ;  $2\%$ ;  $1\%$ ;  $0,5\%$  i  $0,2\%$  i czasie trwania  $t = 24$  godz.) posłużyły do opracowania map przestrzennych rozkładów opadów w analizowanym rejonie.

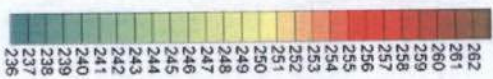
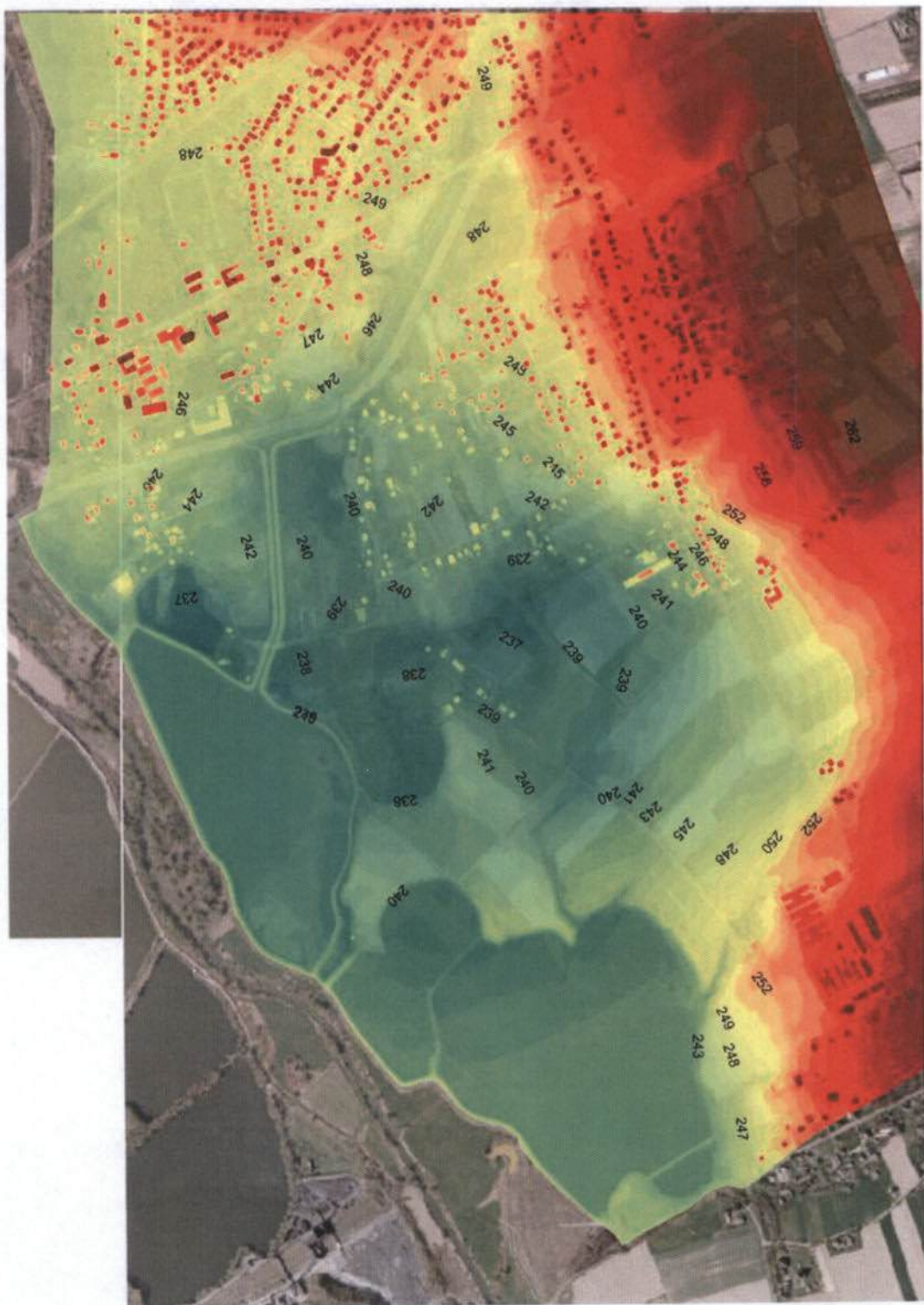
Lp.	Nazwa stacji
1.	Goczałkowice-Zdrój
2.	Mazańcowice
3.	Bielsko-Biała
4.	Wapienica
6.	Jawiszowice
7.	Kęty
8.	Straconka
9.	Międzybrodzie Bialskie
10.	Łodygowice



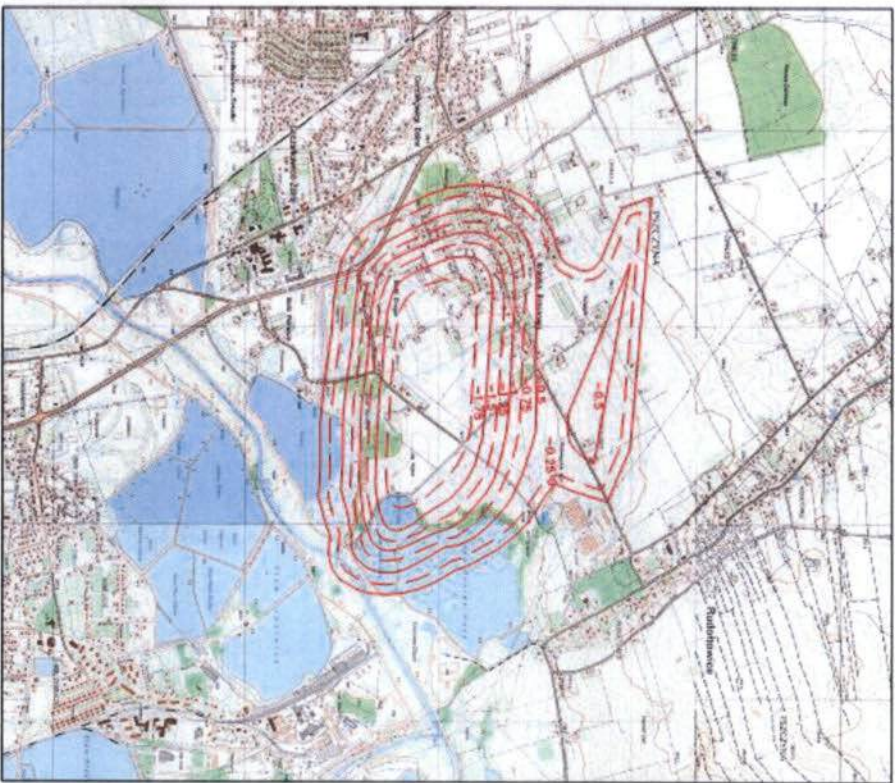


Stan faktyczny  
Stan faktyczny  
Stan prognozowany

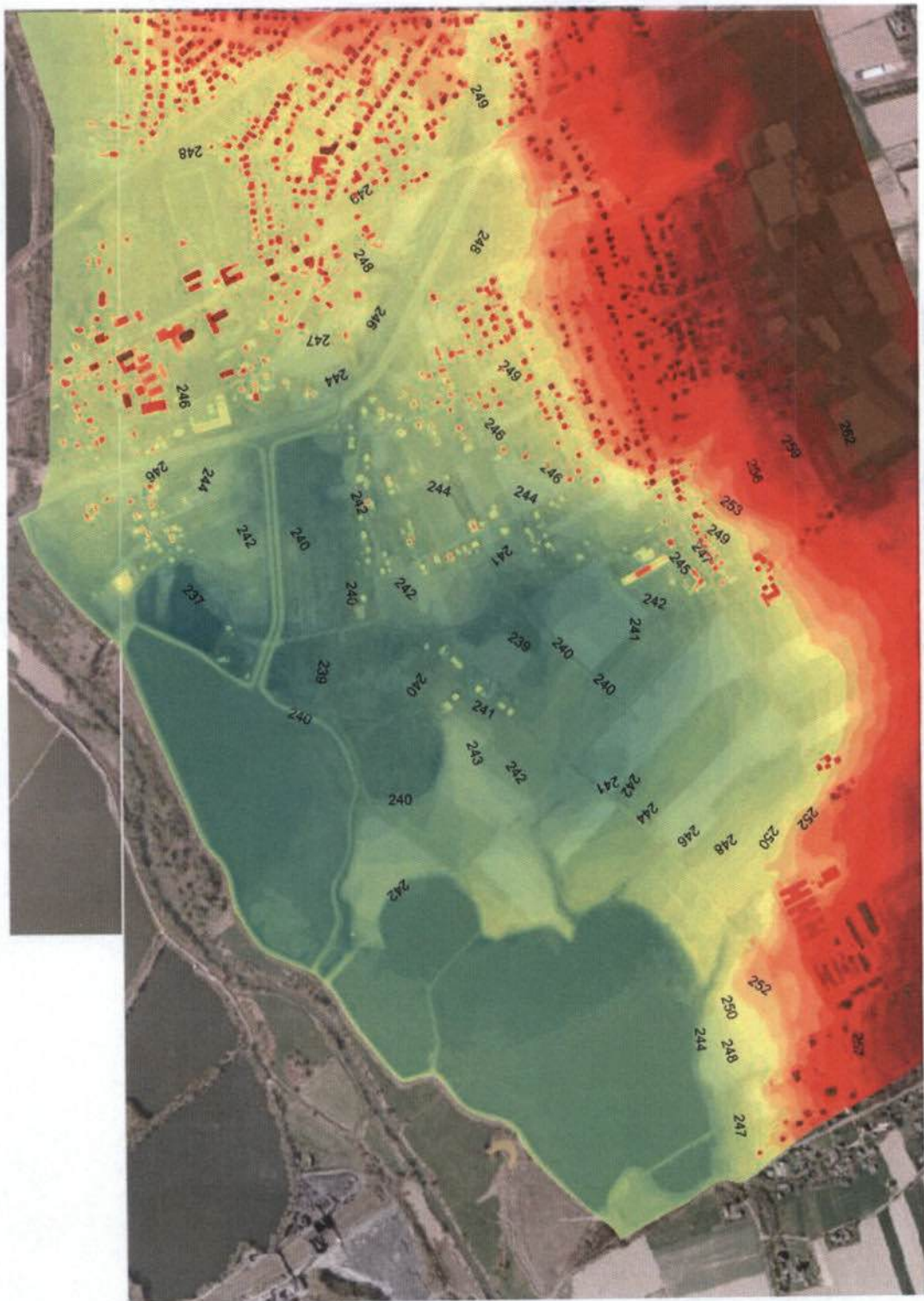
Rys. 08. Podziemne warunki wodne, istniejącego i prognozowanego przekroju terenu




Rys. 05 Hipsometria - stan prognozowany;  
Skala 1:10000



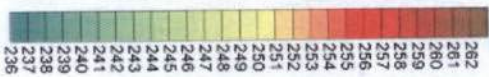
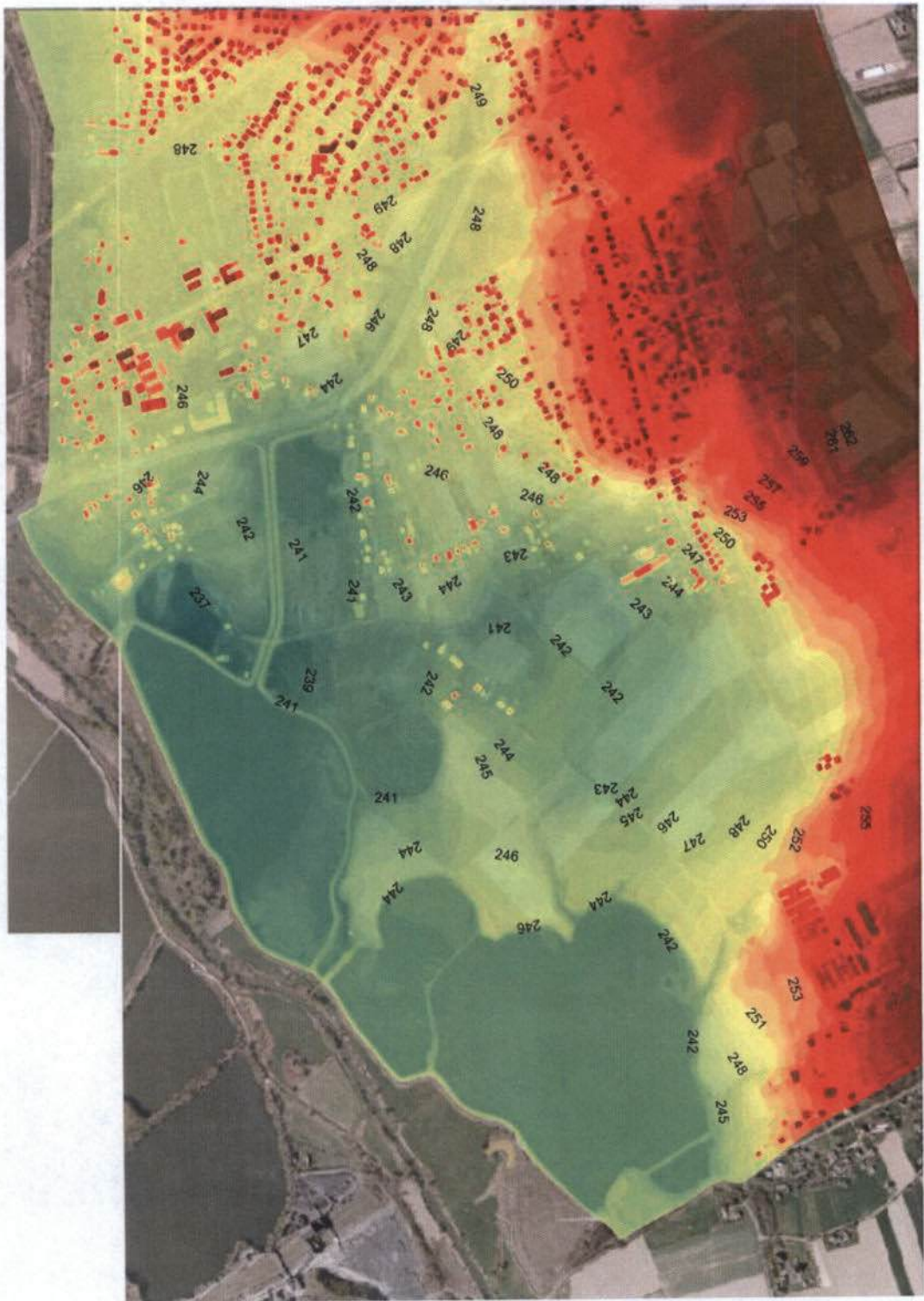
Rys. 02 Prognoza osiadania  
Skala 1:25000



Rys. 04 Hipsometria - stan istniejący  
 Skala 1:10000



Osiadania terenu. Różnica pomiędzy stanem pierwotnym i stanem istniejącym



Rys. 03 Hipsometria - stan pierwotny  
Skala 1:10000

## Dane geodezyjne

Przebieg osiadań w czasie:

- Stan z roku 2010 (Strategia...) – *stan pierwotny*,
- Stan istniejący w roku 2017 – *stan istniejący*,
- Stan prognozowany zgodnie z prognozą osiadań – *stan po osiadaniach*.



## Zakres opracowania

- zebranie niezbędnych dokumentów i danych do opracowania dokumentacji hydrologicznej oraz przyjęcie do założeń wielkości opadów katastrofalnych z 2009, 2010 i 2014 roku,
- charakterystyka sieci hydrograficznej na obszarze objętym analizą z uwzględnieniem osiadań terenu związanych z obecną i planowaną eksploatacją górnictw,
- opracowanie podstawowych parametrów fizjograficznych zlewni cieków, zlokalizowanych na terenie zagrożonym podtopieniami lub powodzi na terenie Gminy Goczałkowice,
- wyznaczenie opadów o zadanym czasie trwania i prawdopodobieństwie wystąpienia,
- wyznaczenie terenów potencjalnie zagrożonych zalaniem z uwagi na utrudniony odpływ wód opadowych z terenu z uwzględnieniem osiadań terenu,
- analiza stateczności korpusu nasypu wału Rontoka Małego nie ujętego w programie wykonanej modernizacji,
- wykonanie analizy modelowej dla realizacji zadania, z wykorzystaniem numerycznego modelu terenu oraz oprogramowania do modelowania hydraulicznego 2D dla wybranych scenariuszy opadowych,
- wykonanie dynamicznych symulacji hydraulicznych Rontoka Małego z uwzględnieniem wykonanych urządzeń wodnych,
- wizualizacja graficzna powodzi na omawianym terenie.

Protokół Nr. 2  
do Protokołu z XXXVII Sesji  
Rady Gminy Goczałkowice-Zdrój  
z dnia 11.01.2018

**Stwierdzenie, że ustalenia**  
**zmiany miejscowego planu zagospodarowania przestrzennego na terenach części lasu**  
**Remiza i niektórych odcinków dróg planowanych w gminie Goczałkowice-Zdrój,**  
**sporządzonej dla etapu I realizacji uchwały w sprawie przystąpienia do zmiany planu,**  
**który dotyczy niektórych odcinków dróg planowanych w gminie Goczałkowice-Zdrój**  
**nie naruszają ustaleń studium uwarunkowań i kierunków zagospodarowania przestrzennego**  
**gminy Goczałkowice-Zdrój**

Zgodnie z art. 20. ust. 1 ustawy z dnia 27 marca 2003 r. o planowaniu i zagospodarowaniu przestrzennym (Dz. U. z 2017 r. poz. 1073 z póź. zm.), zwanej dalej ustawą, plan miejscowy uchwała rada gminy, po stwierdzeniu, że nie narusza on ustaleń studium uwarunkowań i kierunków zagospodarowania przestrzennego gminy. Ponadto art. 9 ust. 4 ustawy stwierdza, że ustalenia studium są wiążące dla organów gminy przy sporządzaniu planów miejscowych a art. 15 ust. 1 ustawy określa, że plan miejscowy sporządza się zgodnie z zapisami studium.

Dla terenu oznaczonego w projekcie zmiany planu symbolem: II.2.1.P2/P3, studium ustala zagospodarowanie w kierunku obszarów usług oraz składów i magazynów, oznaczonych na rysunku studium symbolem U2.

Dla terenu oznaczonego w projekcie zmiany planu symbolem: II.4.1.P2/P3, studium ustala zagospodarowanie w kierunku obszarów komunikacji kołowej, oznaczonych na rysunku studium symbolem KDD.

Dla stwierdzenia, czy ustalenia projektu zmiany miejscowego planu zagospodarowania przestrzennego na terenach części lasu Remiza i niektórych odcinków dróg planowanych w gminie Goczałkowice-Zdrój, **sporządzonego dla etapu I realizacji uchwały w sprawie przystąpienia do zmiany planu, który dotyczy niektórych odcinków dróg planowanych w gminie Goczałkowice-Zdrój,** nie naruszają ustaleń studium uwarunkowań i kierunków zagospodarowania przestrzennego gminy, istotne są przepisy art. 9 ust. 1 i ust. 5 oraz art. 14 ust. 1 i ust. 8 ustawy.

Art. 9 ust. 1 stanowi, że: W celu określenia polityki przestrzennej gminy, w tym lokalnych zasad zagospodarowania przestrzennego, rada gminy podejmuje uchwałę o przystąpieniu do sporządzenia studium uwarunkowań i kierunków zagospodarowania przestrzennego gminy.

Art. 9 ust. 5 stanowi, że: Studium nie jest aktem prawa miejscowego.

Art. 14 ust. 1 stanowi, że: w celu ustalenia przeznaczenia terenów, w tym dla inwestycji celu publicznego, oraz określenia sposobów ich zagospodarowania i zabudowy rada gminy podejmuje uchwałę o przystąpieniu do sporządzenia miejscowego planu zagospodarowania przestrzennego.

Art. 14 ust. 8 stanowi, że: Plan miejscowy jest aktem prawa miejscowego.

Tak więc przeznaczenie terenów oraz sposoby ich zagospodarowania i zabudowy określić można tylko w planie miejscowym.

Studium nie określa przeznaczenia terenów ponieważ jest zapisem przyjętej przez gminę polityki przestrzennej gminy, wraz z lokalnymi zasadami zagospodarowania przestrzennego, więc ustalenia studium wskazują pożądane przez gminę kierunki zagospodarowania przestrzennego dla wyznaczonych na rysunku studium obszarów, przy czym granice tych obszarów nie są liniami rozgraniczającymi tereny o różnych sposobach zagospodarowania, ponieważ takie linie można ustalać tylko w planach miejscowych.

W studium dla północnej części gminy Goczałkowice-Zdrój wskazane są pożądane przez gminę kierunki zagospodarowania przestrzennego określone jako obszary usług oraz składów i magazynów. Dla zapewnienia obsługi komunikacyjnej tych obszarów, wskazane są też obszary komunikacji kołowej, oznaczone na rysunku studium symbolem KDD.

Przeznaczenie terenu oznaczonego w projekcie zmiany planu symbolem: II.2.1.P2/P3 – tereny obiektów produkcyjnych P2, tereny składów i magazynów P3, jest w pełni zgodne z zapisami studium, to jest z zagospodarowaniem w kierunku obszarów usług oraz składów i magazynów, oznaczonych na rysunku studium symbolem U2.

Dla terenu oznaczonego symbolem: II.4.1.P2/P3, wraz z przeznaczeniem na: – tereny obiektów produkcyjnych P2, tereny składów i magazynów P3, uwzględnione zostało zapisane w studium zagospodarowanie w kierunku obszarów komunikacji kołowej w ten sposób, że w planie zmienianym w rozdziale 6, zawierającym szczegółowe zasady zagospodarowania definiowane dla poszczególnych terenów (ustalenia terenowe), ujęte w formę tabeli umieszczonej w § 56 ust.1, projekt zmiany planu wprowadza w pkt. 6, wiersz oznaczony symbolem II.4.1, a w nim w kolumnie 5 następujący zapis szczegółowy:

- lokalizacja drogi wewnętrznej biegnącej od drogi zbiorczej do granicy lasu, spełniającej wymagania drogi pożarowej zakończonej placem o wymiarach 20x20m lub innym rozwiązaniem umożliwiającym zawrót pojazdu, stanowiącej jednocześnie dojazd do nieruchomości sąsiednich, lasu Remiza i odwiertu wód leczniczych G-21.

Pozostała część obszaru oznaczonego na rysunku studium symbolem U2, może być obsłużona komunikacyjnie przez inne drogi wyznaczone w planie zmienianym, więc ustalenia zmiany planu nie naruszają ustaleń studium.

**Stwierdza się, że ustalenia zmiany miejscowego planu zagospodarowania przestrzennego na terenach części lasu Remiza i niektórych odcinków dróg planowanych w gminie Goczałkowice-Zdrój, sporządzonego dla etapu I realizacji uchwały w sprawie przystąpienia do zmiany planu, który dotyczy niektórych odcinków dróg planowanych w gminie Goczałkowice-Zdrój, nie naruszają ustaleń studium uwarunkowań i kierunków zagospodarowania przestrzennego gminy, przyjętego uchwałą Nr XLII/277/2014 Rady Gminy Goczałkowice-Zdrój z dnia 19 sierpnia 2014 r. zmienionego uchwałą Nr XXXI/234/2017 Rady Gminy Goczałkowice-Zdrój z dnia 19 grudnia 2017 r.**

Załącznik Nr. 3  
do Protokołu z XXXVII Sesji  
Rady Gminy Goczałkowice-Zdrój  
z dnia 17.01.2018 r.

Załącznik Nr 3 do uchwały Nr .....

Rady Gminy w Goczałkowicach-Zdrój

z dnia ..... 2018 r.

**Rozstrzygnięcie Rady Gminy Goczałkowice-Zdrój o sposobie realizacji zapisanych w planie inwestycji z zakresu infrastruktury technicznej, które należą do zadań własnych gminy oraz zasadach ich finansowania, zgodnie z przepisami o finansach publicznych**

Na podstawie art. 17 pkt 14 oraz art. 20 ust. 1 ustawy z dnia 27 marca 2003 r. o planowaniu i zagospodarowaniu przestrzennym (Dz. U. z 2017 r. poz. 1073 z póź. zm.) i art. 7 ust. 1 ustawy z dnia 8 marca 1990 r. o samorządzie gminnym (Dz. U. z 2017 r. poz. 1875 z póź. zm.), w oparciu o prognozę skutków finansowych uchwalenia projektu: zmiany miejscowego planu zagospodarowania przestrzennego na terenach części lasu Remiza i niektórych odcinków dróg planowanych w gminie Goczałkowice-Zdrój,

**Rada Gminy Goczałkowice-Zdrój rozstrzyga**

1. Jako zapisane w planie inwestycje z zakresu infrastruktury technicznej, które należą do zadań własnych gminy, zalicza się wyłącznie te inwestycje, które są bezpośrednim skutkiem uchwalenia przedmiotowej zmiany planu miejscowego – nie dotyczy to inwestycji odnoszących się do stanu istniejącego oraz wynikającychz ustaleń dotychczas obowiązującego miejscowego planu zagospodarowania przestrzennego terenów górniczych znajdujących się w granicach administracyjnych gminy Goczałkowice-Zdrój, zatwierdzonego uchwałą Nr XLII/290/2010 Rady Gminy Goczałkowice-Zdrój z dnia 7 września 2010 r. (niezależnie od przyjęcia nowego planu część inwestycji związanych z uzbrojeniem i obsługą komunikacyjną terenów budowlanych może być realizowana, w oparciu o istniejące uzbrojenie terenu oraz istniejące drogi publiczne lub dotychczas wyznaczone drogi publiczne).
2. Do inwestycji, o których mowa w pkt 1, będących bezpośrednim skutkiem uchwalenia przedmiotowego planu miejscowego, należą: wydatki związane z infrastrukturą techniczną obsługującą tereny budowlane w zakresie sieci wodociągowej i kanalizacyjnej.
3. Inwestycje z zakresu infrastruktury technicznej, które należą do zadań własnych gminy będą finansowane z budżetu gminy i ze środków zewnętrznych z uwzględnieniem środków pomocowych oraz z założeniem możliwości finansowania przez inne podmioty gospodarcze na podstawie przepisów odrębnych, w tym wynikających z ustawy o partnerstwie publiczno-prywatnym.

## UZASADNIENIE

1. W dniu 28 grudnia 2016 r. Rada Gminy Goczałkowice-Zdrój podjęła uchwałę Nr XXI/172/2016 o przystąpieniu do sporządzania zmiany miejscowego planu zagospodarowania przestrzennego na terenach części lasu Remiza i niektórych sąsiadujących odcinków dróg planowanych w gminie Goczałkowice-Zdrój w granicach obszaru objętego projektem planu o powierzchni 2,37 ha, położonego w północnej części Gminy Goczałkowice, przy granicy z Miastem Pszczyna.
2. Na terenie wyznaczonym granicami obszaru objętego projektem planu znalazły się dwa odcinki planowanych dróg, ustalonych w obowiązującym miejscowym planie zagospodarowania przestrzennego terenów górniczych „CZECHOWICE II”, „BESTWINA”, „RUDOŁTOWICE” i „GOCZAŁKOWICE ZDRÓJ” znajdujących się w granicach administracyjnych gminy Goczałkowice-Zdrój, przyjętym Uchwałą nr XLII/290/2010 Rady Gminy Goczałkowice-Zdrój, z dnia 07.09.2010 ogłoszoną w Dzienniku Urzędowym Województwa Śląskiego z 2010 r. nr 257 poz.4033 oraz jedną z części lasu Remiza o niepewnej wówczas przynależności administracyjnej, które na rysunku planu otrzymały własne oznaczenie graficzne jako: *las w obszarze terenu do jednoznacznego wyjaśnienia zasięgu granic gminy*. Dla tych części lasu nie przypisano wówczas symboli pozwalających na jednoznaczne powiązanie ich z ustaleniami terenowymi w tekście planu, mimo iż objęte były granicami obszaru objętego projektem planu, przedstawionymi na mapie stanowiącej załącznik graficzny do uchwały nr VIII/44/07 Rady Gminy Goczałkowice-Zdrój, z dnia 25.04.2007 r. w sprawie przystąpienia do sporządzenia zmiany miejscowego planu zagospodarowania przestrzennego terenów górniczych znajdujących się w granicach administracyjnych gminy Goczałkowice-Zdrój. Objęte projektem planu odcinki dróg stanowią fragmenty określonych w planie i niezrealizowanych dróg dojazdowych, oznaczonych w planie symbolami: II.01KDD i II.02KDD, zlokalizowanych w sąsiedztwie wschodniego i południowego skraju Lasu Remiza, bezpośrednio na styku z istniejącym zakładem produkcyjnym.
3. Głównym celem zmiany planu jest zmiana ustaleń tekstowych i graficznych umożliwiające płynną, jednoprzestrzenną rozbudowę istniejących zakładów mięsnych zgodnie z obowiązującym planem miejscowym w granicach terenów, dla których zakłady posiadają tytuł prawny do realizacji inwestycji
4. Intencją zasadniczą zmiany planu jest likwidacja dróg dojazdowych, przecinających planowane zagospodarowanie rozbudowywanych zakładów mięsnych oraz umożliwienie swobodnego kształtowania ciągów komunikacyjnych poza projektowanymi obiektami kubaturowymi, z uwzględnieniem pozostawienia głównego kierunku dojazdowego od strony ronda łączącego tereny inwestycyjne z DK1 w niezmienionym kształcie.
5. Ze względów opisanych wyżej w punktach 2, 3 i 4, przedmiotowy projekt planu stanowi realizację etapu I uchwały Nr XXI/172/2016 Rady Gminy Goczałkowice-Zdrój z dnia 28 grudnia 2016 r. w sprawie przystąpienia do sporządzenia zmiany miejscowego planu zagospodarowania przestrzennego na terenach części lasu Remiza i niektórych sąsiadujących odcinków dróg planowanych w gminie Goczałkowice-Zdrój i dotyczy wyłącznie zmiany przeznaczenia odcinków dróg dojazdowych objętych uchwałą.
6. Pozostała część uchwały Nr XXI/172/2016 Rady Gminy Goczałkowice-Zdrój z dnia 28 grudnia 2016 r. w sprawie przystąpienia do sporządzenia zmiany miejscowego planu zagospodarowania przestrzennego na terenach części lasu Remiza i niektórych sąsiadujących odcinków dróg planowanych w gminie Goczałkowice-Zdrój, dotycząca Lasu Remiza, zostanie zrealizowana w etapie II odrębną uchwałą, ponieważ obecnie nie jest to możliwe z następujących powodów:

- rozbieżności w dokumentach geodezyjnych, skutkujące nie objęciem ustaleniami planu z 2010 r. fragmentów lasu Remiza, spowodowały również nie objęcie tych fragmentów lasu granicami strefy "C" ochrony uzdrowiskowej, uwidocznionej na rysunku planu,
- sporządzenie planu dla lasu Remiza musiałoby się wiązać ze zmianą przebiegu granicy strefy "C" ochrony uzdrowiskowej, ponieważ w myśl art. 33 ust. 1 i ust. 2 ustawy z dnia 28 lipca 2005 r. o lecznictwie uzdrowiskowym, uzdrowiskach i obszarach ochrony uzdrowiskowej oraz o gminach uzdrowiskowych (Dz.U.2017.1056): *granice obszaru, któremu został nadany status uzdrowiska albo status obszaru ochrony uzdrowiskowej, pokrywają się z granicami administracyjnymi gmin, miast lub jednostek pomocniczych gmin, a granica obszaru, któremu został nadany status uzdrowiska albo status obszaru ochrony uzdrowiskowej, pokrywa się z granicą strefy "C" ochrony uzdrowiskowej.*
- nowe tereny można włączać do obszaru ochrony uzdrowiskowej tylko za zgodą Ministra Zdrowia, - dla uzyskania zgody Ministra Zdrowia na włączenie nowego terenu do obszaru ochrony uzdrowiskowej, niezbędne jest przedłożenie Operatu Uzdrowiskowego, określonego w ustawie, lub uzupełnienia do tego operatu,
- zgodnie z ustawą Gmina Goczałkowice-Zdrój zobligowana jest do przedstawiania Ministrowi Zdrowia Operatu Uzdrowiskowego co 10 lat i właśnie z końcem bieżącego roku zbliża się termin złożenia nowego operatu, więc nieracjonalne byłoby sporządzanie uzupełnienia do operatu,
- w nowym operacie ujęte będą niezbędne zmiany przebiegu granic administracyjnych oraz granicy strefy "C" ochrony uzdrowiskowej, więc po przyjęciu operatu przez Ministra Zdrowia możliwe będzie zrealizowanie etapu II uchwały w sprawie zmiany planu,
- dla terenu lasu plan obowiązujący nie zawiera ustaleń, więc właściwą formą zrealizowania etapu II uchwały w sprawie zmiany planu powinno być sporządzenie nowego planu a nie zmiana planu obowiązującego.

7. Przedmiotowa zmiana planu nie narusza ustaleń „Studium uwarunkowań i kierunków zagospodarowania przestrzennego Gminy Goczałkowice-Zdrój”, przyjętego uchwałą Nr XLII/277/2014 Rady Gminy w Goczałkowicach-Zdroju z dnia 19 sierpnia 2014 r. i zmienionego Uchwałą Nr XXXI/234/2017 Rady Gminy w Goczałkowicach-Zdroju z dnia 19 grudnia 2017 r.

Na obszarach objętych niniejszym projektem zmiany planu miejscowego, w/w Studium przewiduje: w jednym przypadku obszary usług oraz składów i magazynów (symbol U2), w drugim przypadku obszary komunikacji drogowej (symbol KD, a w tym konkretnym przypadku KDD).

Przedmiotowa zmiana planu nie narusza ustaleń Studium dlatego, że ustalenia zmiany planu dla przypadku pierwszego są zgodne z zapisami Studium a w drugim przypadku uszanowana jest polityka przestrzenna Gminy zapisana w Studium a polegająca na poprawie dostępności komunikacyjnej na obszarze usług oraz składów i magazynów (symbol U2), ponieważ zmiana planu ustala, że nieprzejezdny będzie tylko fragment likwidowanego w planie odcinka drogi dojazdowej, która w planie miejscowym jest oznaczona symbolem II.01KDD, natomiast na pozostałym fragmencie tego odcinka, dla zapewnienia dojazdu do lasu Remiza, odwiertu wód leczniczych G-21 oraz niektórych nieruchomości sąsiednich, ustala się: *lokalizację drogi wewnętrznej, biegnącej od drogi zbiorczej do granicy lasu, spełniającej wymagania drogi pożarowej zakończonej placem o wymiarach 20x20m lub innym rozwiązaniem umożliwiającym zawrótce dojazdu,*

8. Przyjęte w projekcie zmiany planu rozwiązania umożliwiają dostosowanie projektowanych ciągów technologicznych i połączenie ich w jeden obszar funkcjonalny, zapewniający prawidłowe funkcjonowanie przeznaczenia podstawowego.

9. Dla projektu planu miejscowego, stosownie do wymogów ustawy z dnia 27 marca 2003 r. o planowaniu i zagospodarowaniu przestrzennym, a także zgodnie z przepisami odrębnymi, opracowano prognozę oddziaływania na środowisko oraz prognozę skutków finansowych uchwalenia planu.

10. Realizacja ustaleń zmiany planu nie będzie miała wpływu na budżet Gminy.

11. Projekt zmiany planu uzyskał wszystkie wymagane opinie i niezbędne uzgodnienia.

12. W trakcie opracowywania projektu planu przeprowadzono opiniowanie wewnętrzne z jednostkami gminnymi Urzędu Gminy Goczałkowice-Zdrój.

13. Projekt planu wraz z prognozą oddziaływania na środowisko wyłożony był do publicznego wglądu od 9 października do 8 listopada 2017 r. W trakcie wyłożenia projektu planu do publicznego wglądu oraz w terminie składania uwag, nie złożono żadnych uwag.

14. Wejście w życie planu miejscowego, z zastosowaniem procedury przewidzianej ww. ustawą o planowaniu i zagospodarowaniu przestrzennym, stworzy podstawę prawną do wydawania decyzji administracyjnych zgodnie z planem.

W związku z powyższym podjęcie uchwały jest uzasadnione.