

GMINA GOCZAŁKOWICE-ZDRÓJ

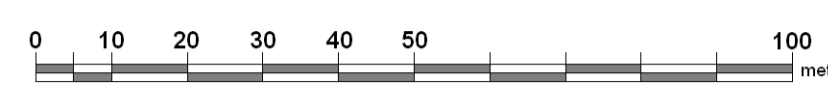
MIEJSCOWY PLAN ZAGOSPODAROWANIA PRZESTRZENNEGO TERENÓW W REJONIE ULIC: JEZIORNA, GRZEBLOWIEC I AZALIOWA, ZNAJDUJĄCYCH SIĘ W GMINIE GOCZAŁKOWICE-ZDRÓJ

ZALĄCZNIK NR 1 DO UCHWAŁY NR RADY GMINY GOCZAŁKOWICE-ZDRÓJ Z DNIA

RYСУNEK PLANU - PROJEKT

ETAP - WYŁOŻENIE DO PUBLICZNEGO WGLĄDU

SKALA 1 : 1000 (1cm = 10m)



OZNACZENIA:

USTALENIA PLANU:

GRANICA PLANU MIEJSCOWEGO

LINIE ROZGRANICZAJĄCE TERENY O RÓŻNYM PRZEZNACZENIU LUB RÓŻNYCH ZASADACH ZAGOSPODAROWANIA WRAZ Z SYMBOLAMI I BARWNYMI OZNACZENIAMI GRAFICZNYMI:

- MN TERENY ZABUDOWY MIESZKANIOWEJ JEDNORODZINNEJ
- MW TEREN ZABUDOWY MIESZKANIOWEJ WIELORODZINNEJ
- MU TERENY ZABUDOWY MIESZKANIOWO-USŁUGOWEJ
- U TERENY ZABUDOWY USŁUGOWEJ
- ZU TERENY ZIELENI URZĄDZONEJ
- ZI TERENY ZIELENI IZOLACYCNEJ
- KS TEREN PARKINGÓW
- ITE TEREN INFRASTRUKTURY TECHNICZNEJ ELEKTROENERGETYCZNEJ
- KDZ TEREN DRÓGI PUBLICZNEJ KLASY "ZBIORCZA"
- KDL TERENY DRÓG PUBLICZNYCH KLASY "LOKALNA"
- KDD TERENY DRÓG PUBLICZNYCH KLASY "DOJAZDOWA"
- KDP TERENY PUBLICZNYCH CIĄGÓW PIESZO-JEZDNYCH

NIEPRZEKRACZALNE LINIE ZABUDOWY

OZNACZENIA OBIEKTÓW I TERENÓW PODLEGAJĄCYCH OCHRONIE NA PODSTAWIE ODREBNYCH PRZEPIŚW O RAZU TERENU GÓRNICZEGO:

CAŁY OBSZAR PLANU ZNAJDUJE SIĘ W ZASIĘGU:

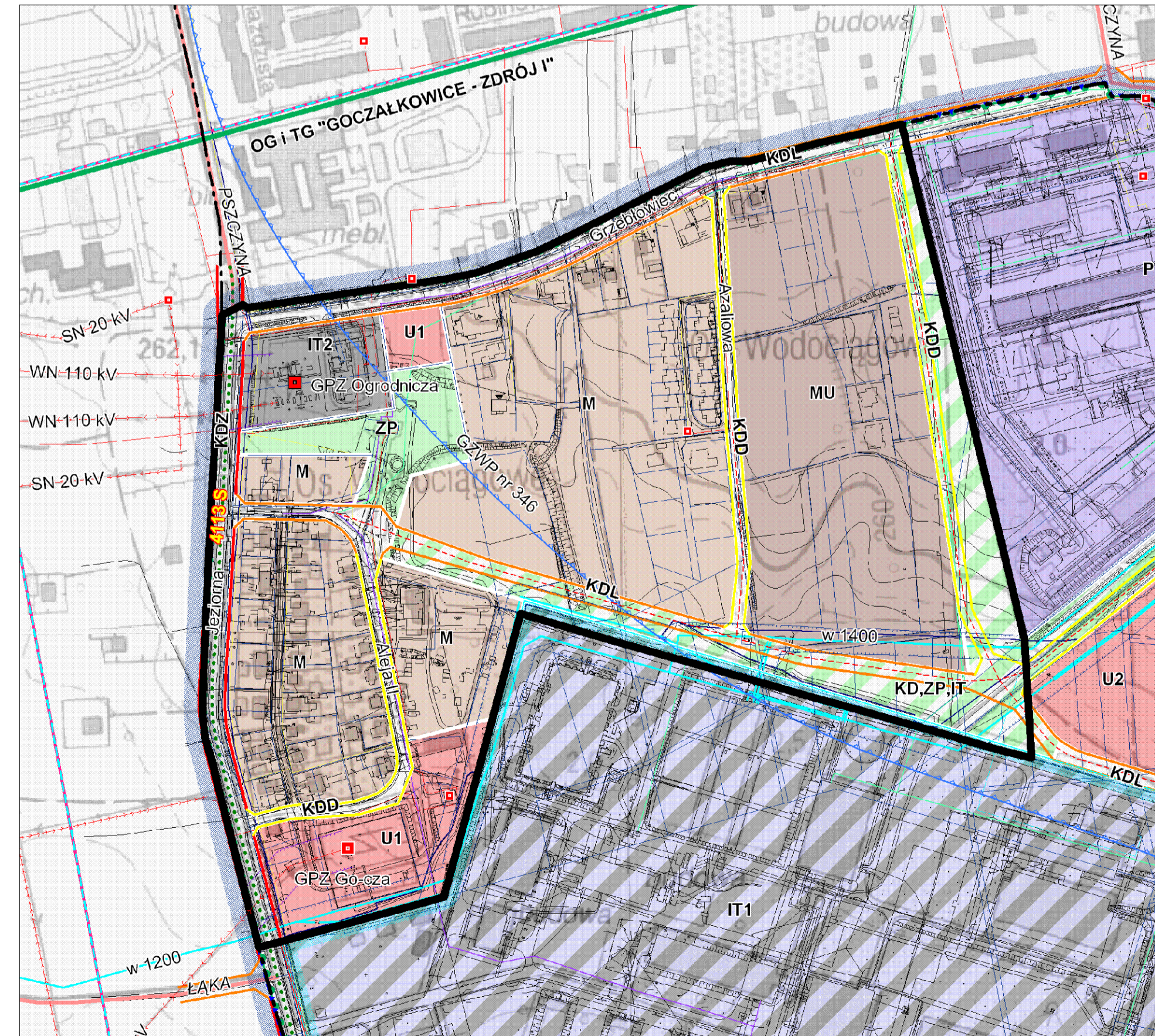
- STREFY „C” OCHRONY UZDROWISKOWEJ,
- TERENU I OBSZARU GÓRNICZEGO „GOCZAŁKOWICE-ZDRÓJ I”,
- ZŁOŻE PODZIEMNYCH WÓD LECZNICZYCH ZMINERALIZOWANYCH (SOLANEK) „GOCZAŁKOWICE-ZDRÓJ”,
- ZŁOŻE WĘGLA KAMIENNEGO „KOBIOŃ - PSZCZYNA”,
- GRANICE ZASIĘGU GŁÓWNEGO ZBIORNIKA WÓD PODZIEMNYCH NR 346 PSZCZYNA-ZORY

ELEMENTY INFORMACYJNE:

- GRANICA ADMINISTRACYJNA GMINY
- GRANICE DZIAŁEK EWIDENCYJNYCH
- NAPOWIETRZNE LINIE ELEKTROENERGETYCZNE WYSOKICH NAPIĘĆ 110 KV
- MAGISTRALNE SIECI WODOCIAGOWE
- SIECI CIEPŁOWNICZE

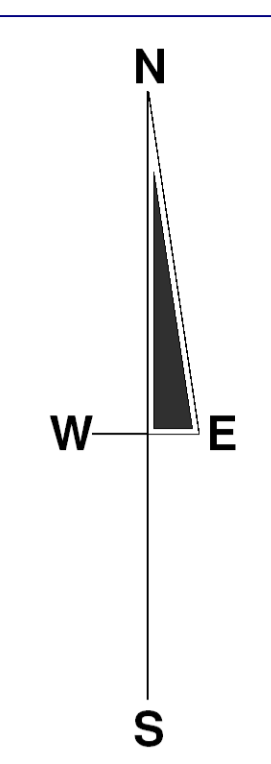
WYRYS ZE STUDIUM UWARUNKOWAŃ I KIERUNKÓW ZAGOSPODAROWANIA PRZESTRZENNEGO GMINY GOCZAŁKOWICE-ZDRÓJ

Rysunek Studium (fragment) - załącznik Nr1 do Uchwały Nr XLII/277/2014 Rady Gminy Goczałkowice-Zdrój z dn. 19 sierpnia 2014 r.



OZNACZENIA:

- GRANICA OBSZARU OBJĘTEGO PLANEM MIEJSCOWYM
- GRANICA ADMINISTRACYJNA
- M - obszary zabudowy mieszkaniowej
- MU - obszary zabudowy mieszkaniowej i usługowej
- U1 - obszary usług
- U2 - obszary usług oraz składów i magazynów
- P - obszary produkcyjne - istniejących zakładów przemysłowych
- ZE ZP - obszary zieleni - ekologicznej i urządzonej
- IT1 - obszar Zakładu Uzdatniania Wody
- IT2 - obszary innych rodzajów infrastruktury technicznej
- KD.ZP.IT - obszar dróg publicznych, zieleni urządzonej i linowych elementów infrastruktury technicznej
- KD - obszary komunikacji kolejowej
- pasie drogowo dróg publicznych:
 - KDZ - droga klasy zbiorczej
 - KDL - droga klasy lokalnej
 - KDD - droga klasy dojazdowej
- granice Głównego Zbiornika Wód Podziemnych nr 346 Pszczyzna - Zory
- granice złóż wód leczniczej zmineralizowanej „Goczałkowice-Zdrój” - cały obszar planu
- granice złóż węgla kamiennego „Kobioń - Pszczyzna” - cały obszar planu
- granice obszaru i terenu górniczego „Goczałkowice-Zdrój I” - cały obszar planu
- wodociąg magistralny i rozdzielnicze /system wodociagowy GPW SA/
- strefy techniczne wodociągów magistralnych (10 m dla DN>=1000 mm, 5 m dla DN 800 mm)
- linie elektroenergetyczne:
 - wysokiego napięcia 110 kV;
 - średniego napięcia 15 / 20 kV;
 - napięciowe kablowe
 - ścieżki rowerowe



LIPIEC 2017 R.

opracowanie
BIURO ROZWOJU REGIONU SP. Z O.O.
ul. Środkowa 5, 40-584 Katowice
tel: (+48 32) 2052393, 2512912
e-mail: brr@brr.com.pl